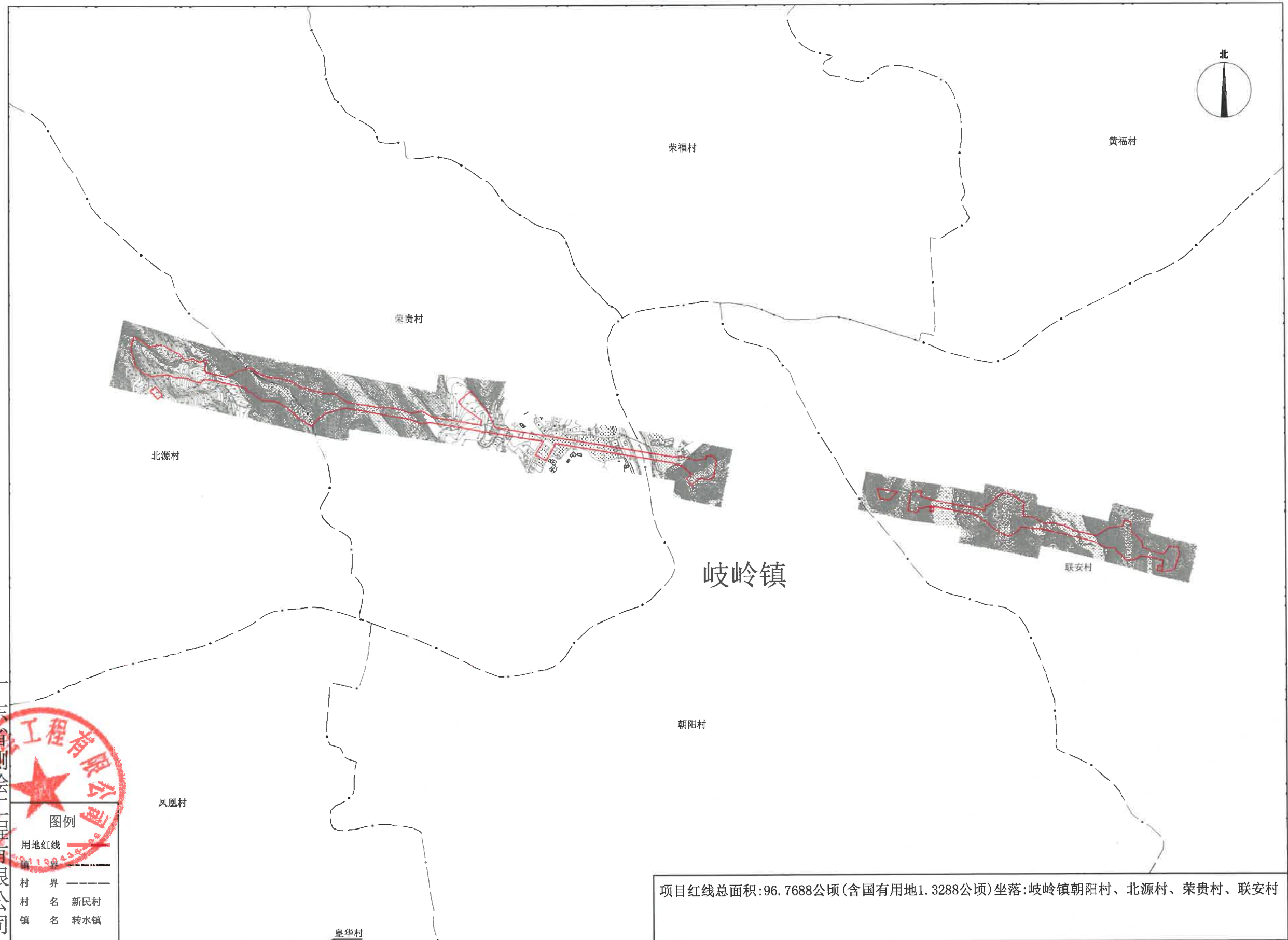


新建梅州至龙川铁路项目（五华县段）用地勘测定界图

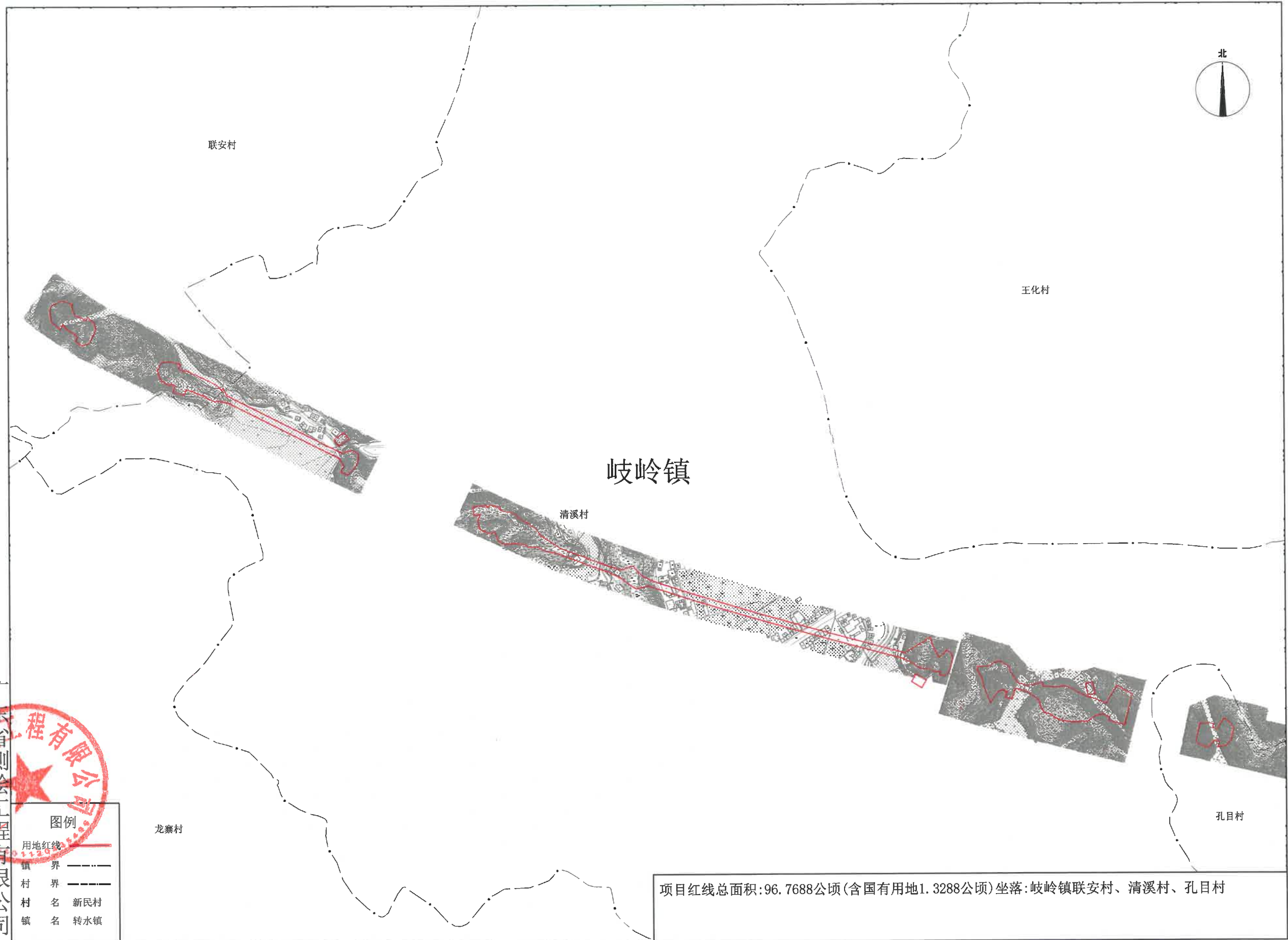


测绘编号: GT202112-1
制图日期: 2021年12月15日
审核日期: 2021年12月15日

1:10000

制图员: 赵慧林
审核员: 徐江豪

新建梅州至龙川铁路项目（五华县段）用地勘测定界图

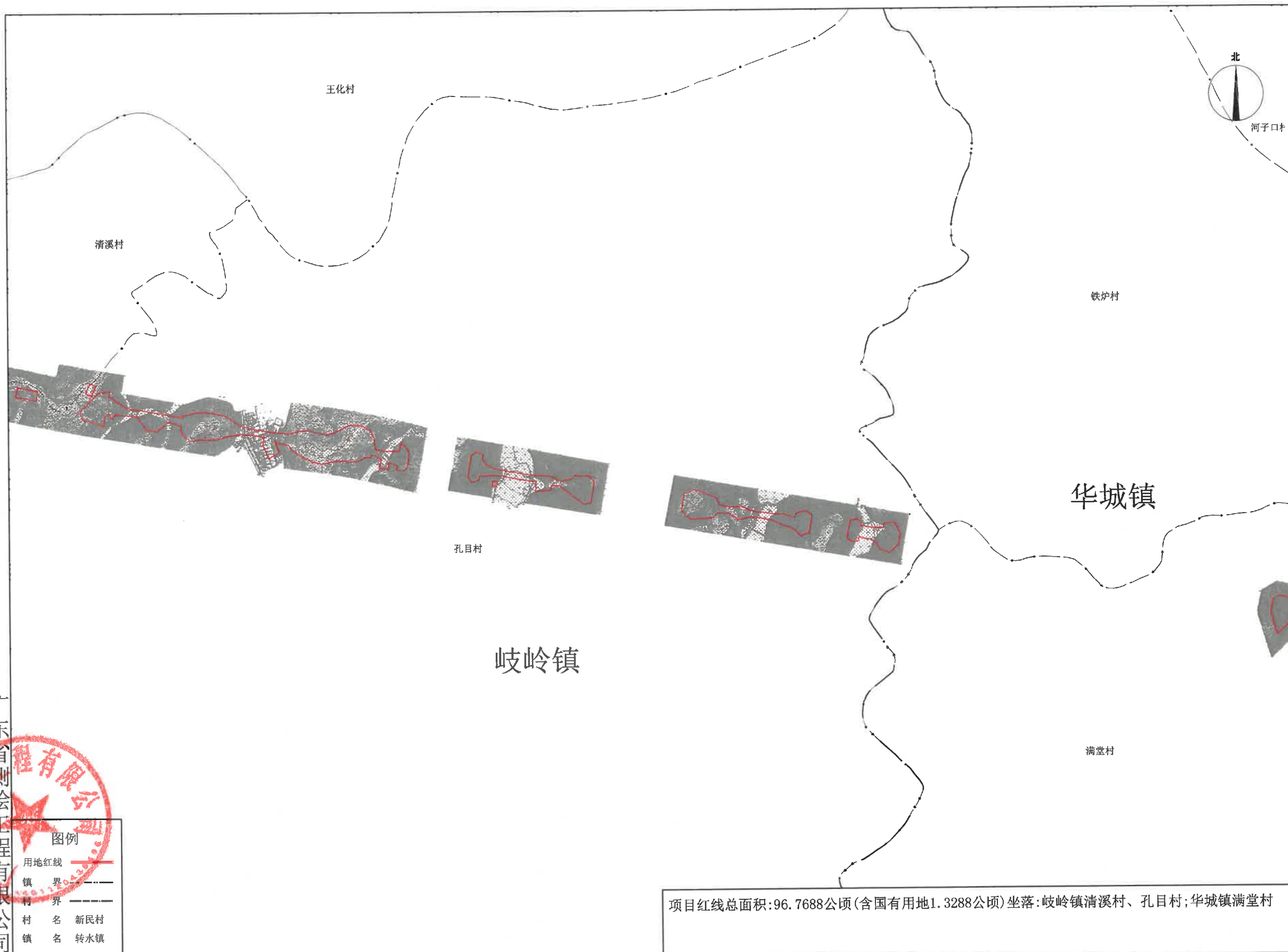


测绘编号: GT202112-2
制图日期: 2021年12月15日
审核日期: 2021年12月15日

1:10000

制图员: 赵慧林
审核员: 徐江豪

新建梅州至龙川铁路项目（五华县段）用地勘测定界图



广东省测绘工程有限公司

图例

- 用地红线
- 镇界
- 村界
- 村名 新民村
- 镇名 转水镇

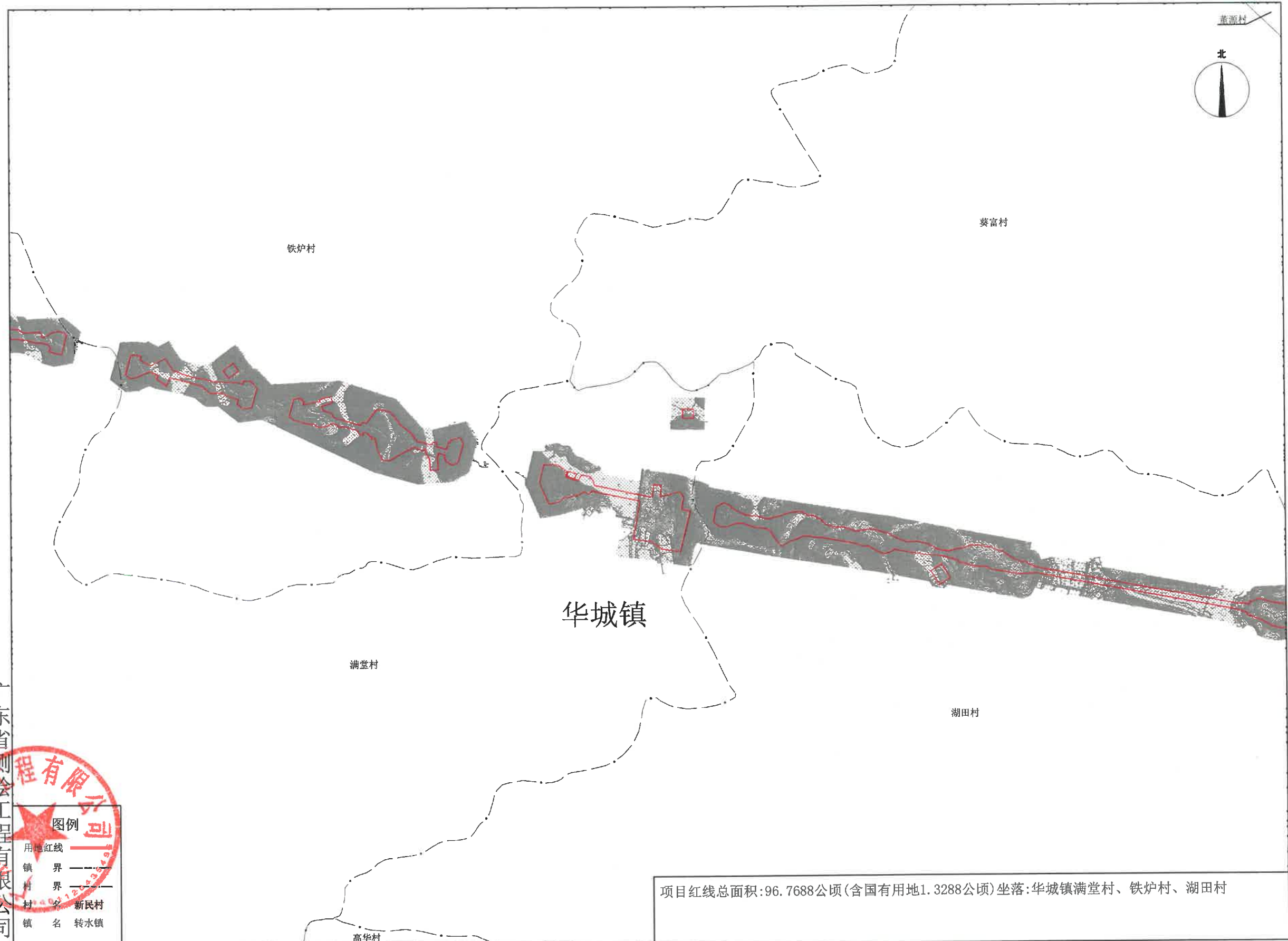
项目红线总面积:96.7688公顷(含国有用地1.3288公顷)坐落:岐岭镇清溪村、孔目村;华城镇满堂村

测绘编号: GT202112-3
 制图日期: 2021年12月15日
 审核日期: 2021年12月15日

1:10000

制图员: 赵慧林
 审核员: 徐江豪

新建梅州至龙川铁路项目（五华县段）用地勘测界定图



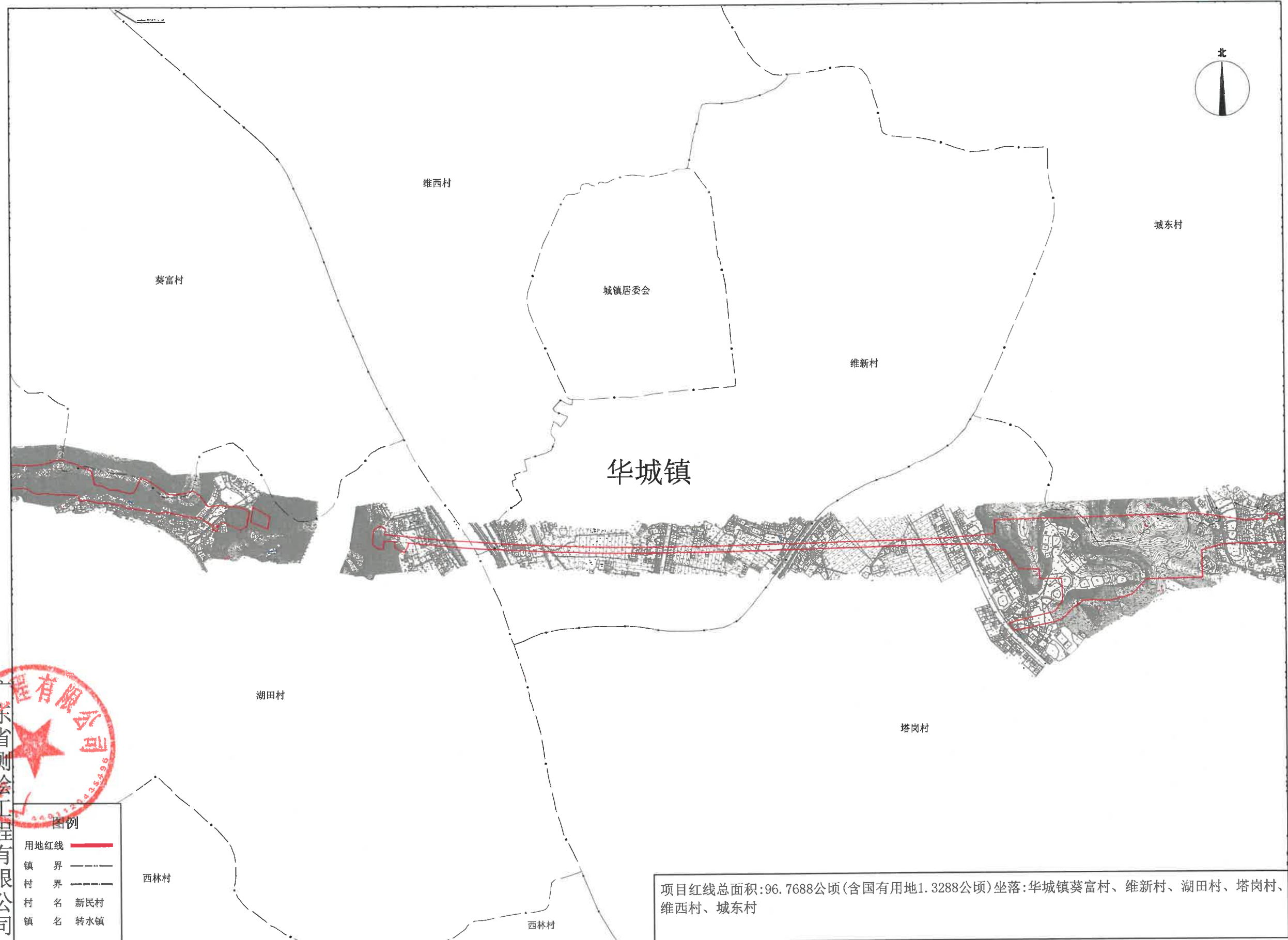
广东省测绘工程
有限公司

测绘编号: GT202112-4
制图日期: 2021年12月15日
审核日期: 2021年12月15日

1:10000

制图员: 赵慧林
审核员: 徐江豪

新建梅州至龙川铁路项目（五华县段）用地勘测定界图


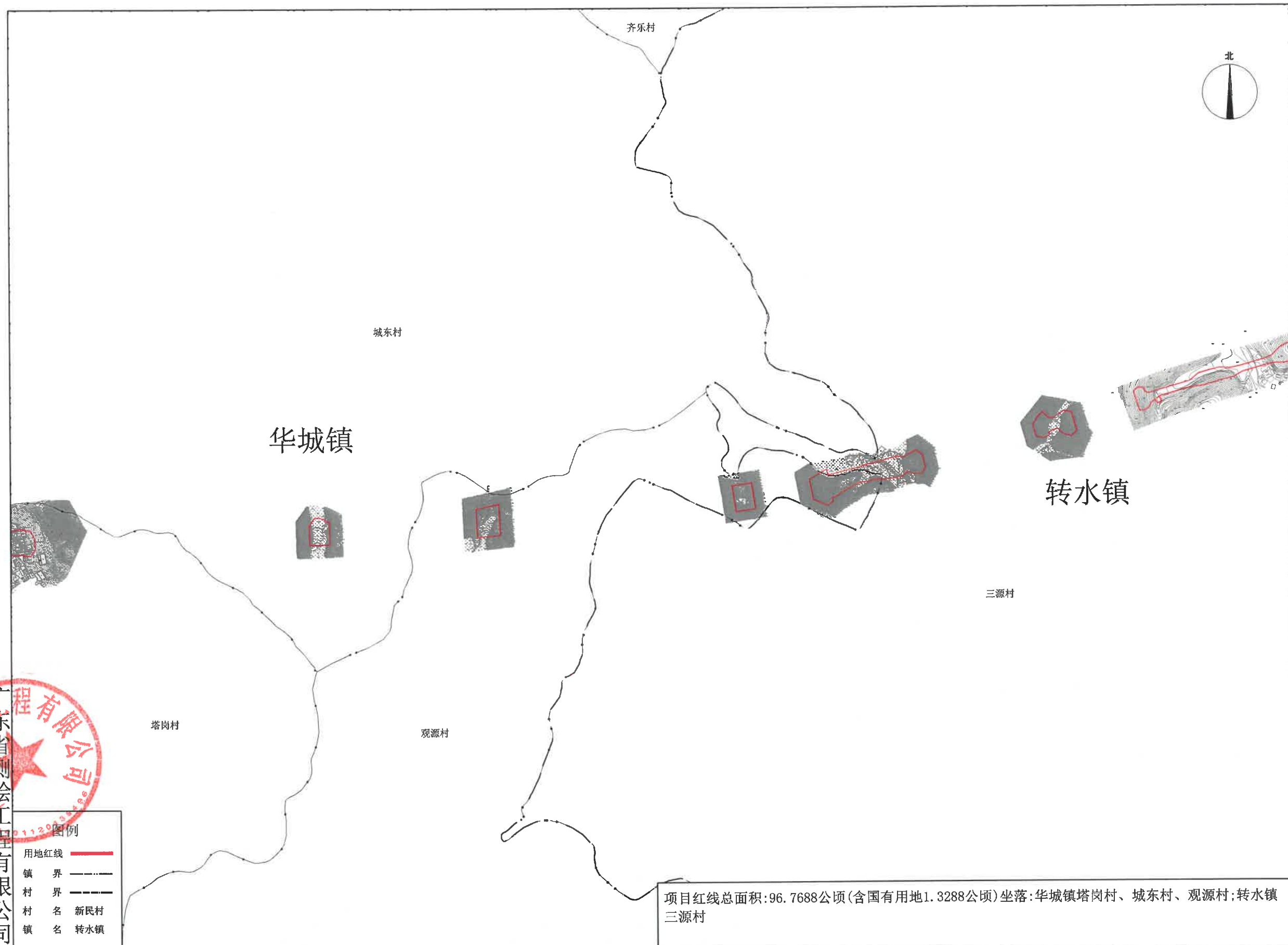


测绘编号: GT202112-5
制图日期: 2021年12月15日
审核日期: 2021年12月15日

1:10000

制图员: 赵慧林
审核员: 徐江豪

新建梅州至龙川铁路项目（五华县段）用地勘测界定图



图例

用地红线	——
镇界	——
村界	——
村名	新民村
镇名	转水镇

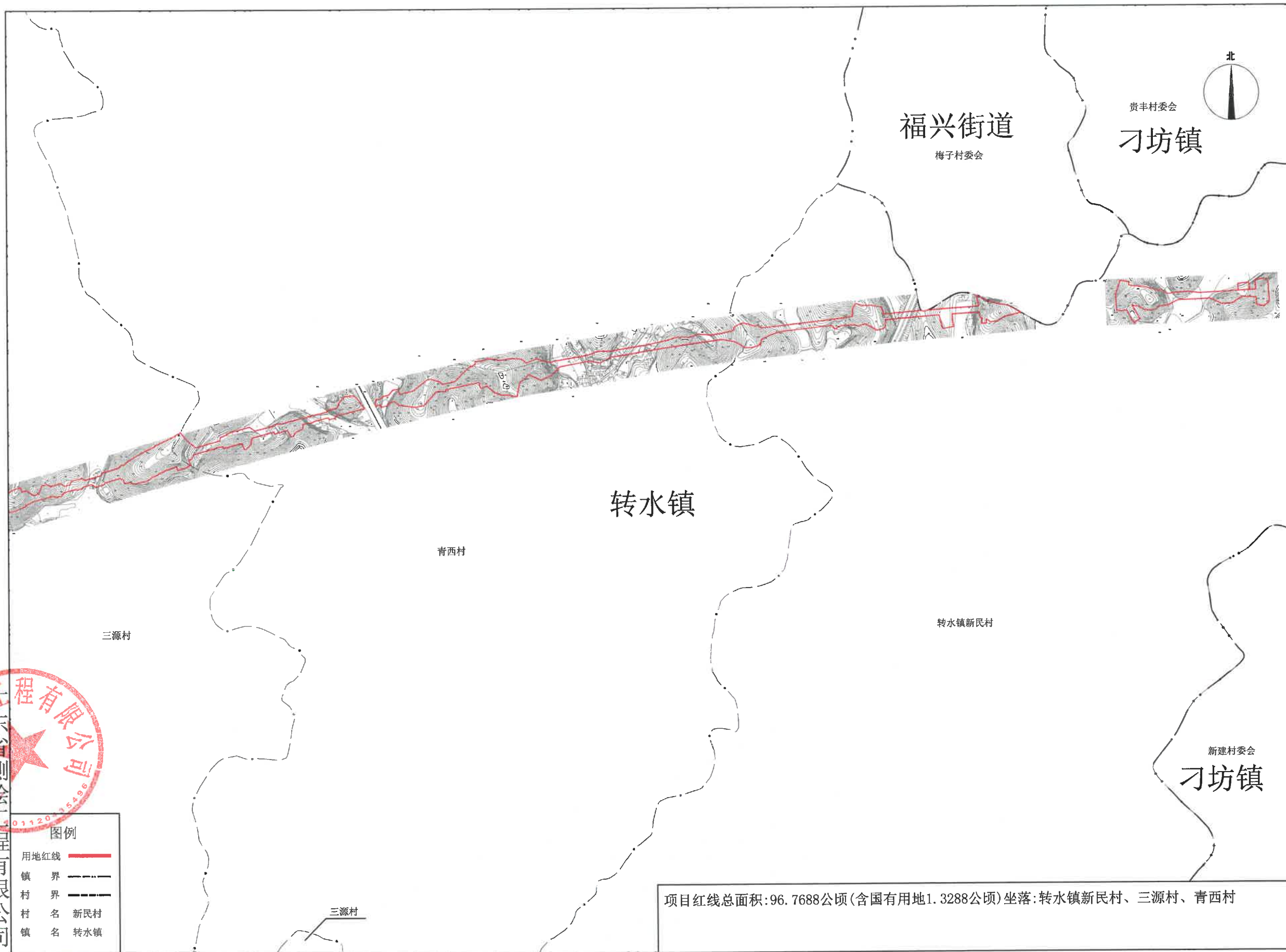
项目红线总面积:96.7688公顷(含国有用地1.3288公顷)坐落:华城镇塔岗村、城东村、观源村;转水镇三源村

测绘编号: GT202112-6
 制图日期: 2021年12月15日
 审核日期: 2021年12月15日

1:10000

制图员: 赵慧林
 审核员: 徐江豪

新建梅州至龙川铁路项目（五华县段）用地勘测界定图



广东省测绘工程有限公司

0112035296

图例

用地红线	——
镇界	——
村界	——
村名	新民村
镇名	转水镇

项目红线总面积: 96.7688公顷 (含国有用地1.3288公顷) 坐落: 转水镇新民村、三源村、青西村

测绘编号: GT202112-7
 制图日期: 2021年12月15日
 审核日期: 2021年12月15日

1:10000

制图员: 赵慧林
 审核员: 徐江豪