新建梅州至龙川铁路项目（五华段）新增用地勘测定界图(集体)

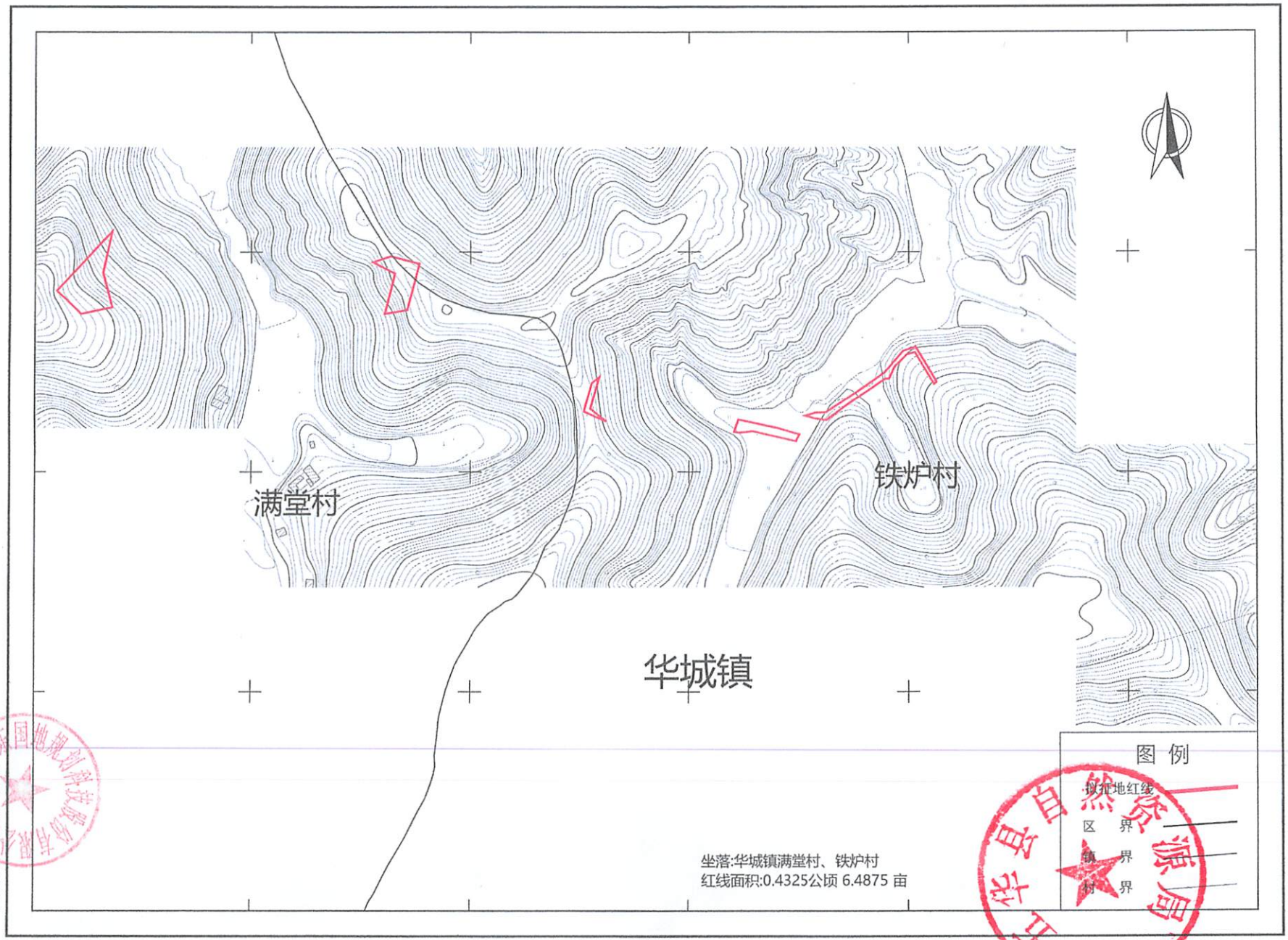

广东国地规划科技股份有限公司

测绘编号:GTWHYGGT202404-9
测绘日期:2024年4月
审核日期:2024年4月

1:2000

测绘员:向勇
制图员:黄杰章
审核员:彭尧林

新建梅州至龙川铁路项目（五华段）新增用地勘测定界图(集体)

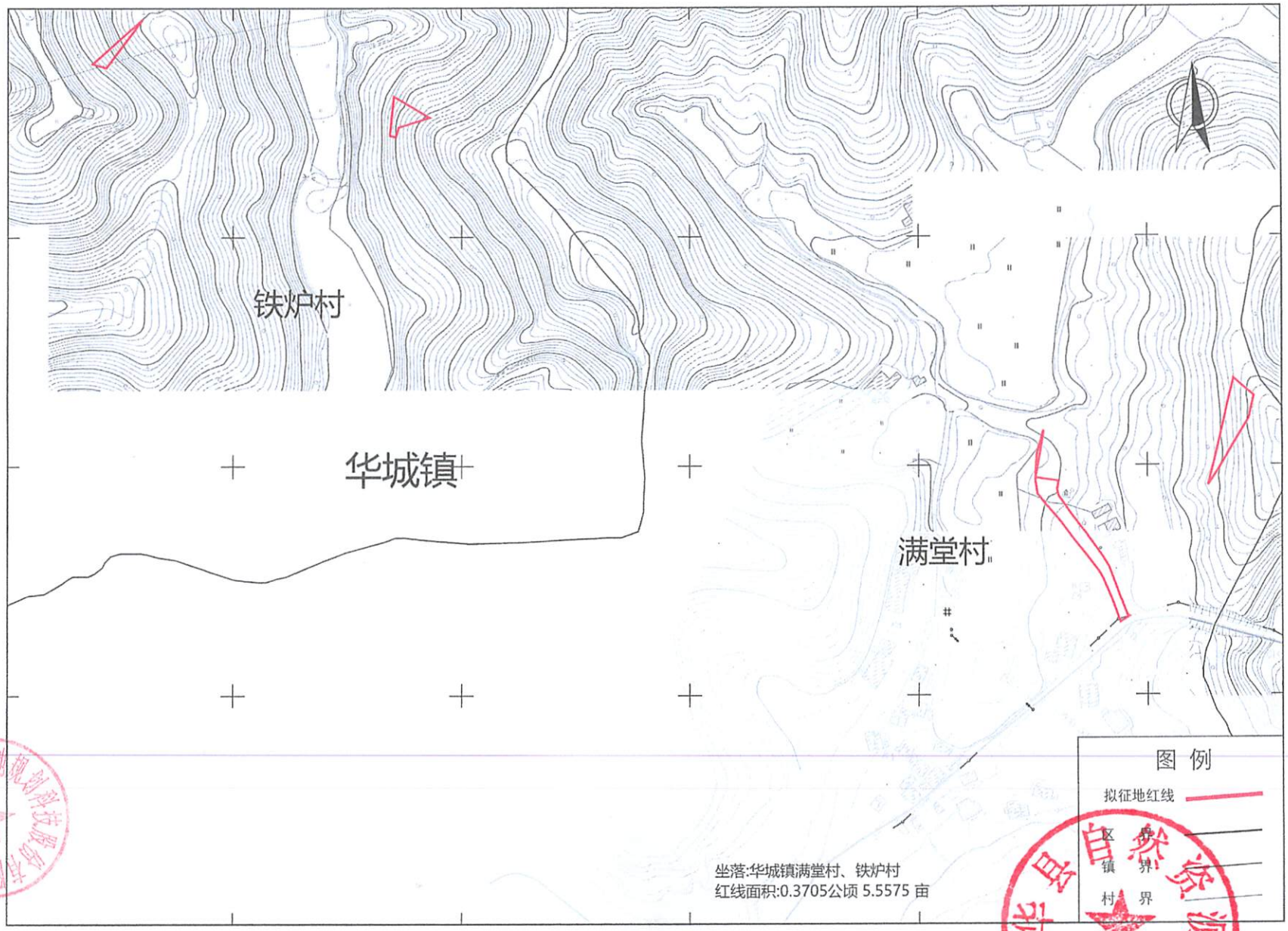

广东国地规划科技股份有限公司

测绘编号:GTWHYGGT202404-10
测绘日期:2024年4月
审核日期:2024年4月

1:2000

测绘员:向勇
制图员:黄杰章
审核员:彭尧林

新建梅州至龙川铁路项目（五华段）新增用地勘测定界图(集体)

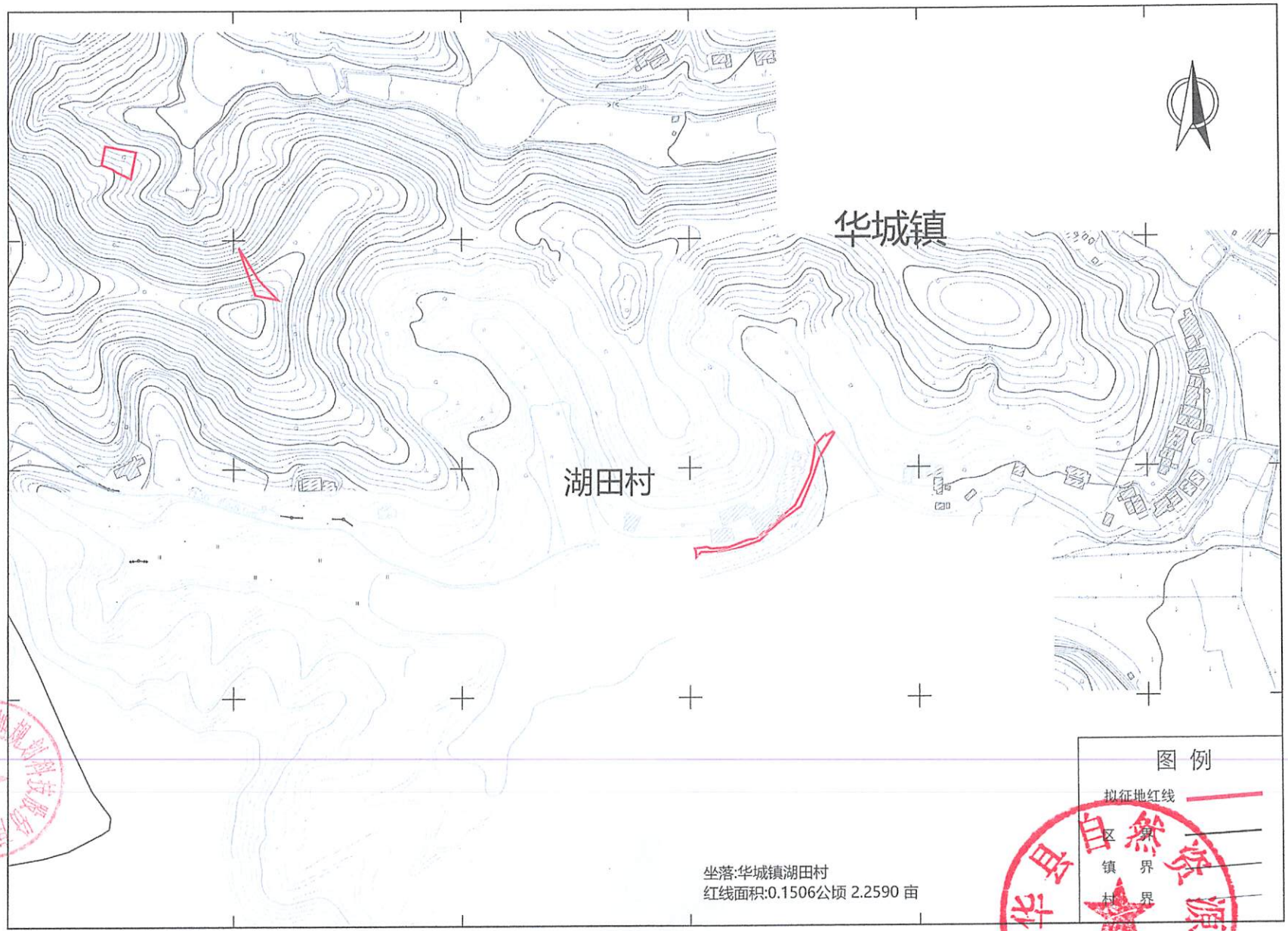

广东国地规划科技股份有限公司

测绘编号:GTWHYGGT202404-11
测绘日期:2024年4月
审核日期:2024年4月

1:2000

测绘员:向勇
制图员:黄杰章
审核员:彭尧林

新建梅州至龙川铁路项目（五华段）新增用地勘测定界图(集体)

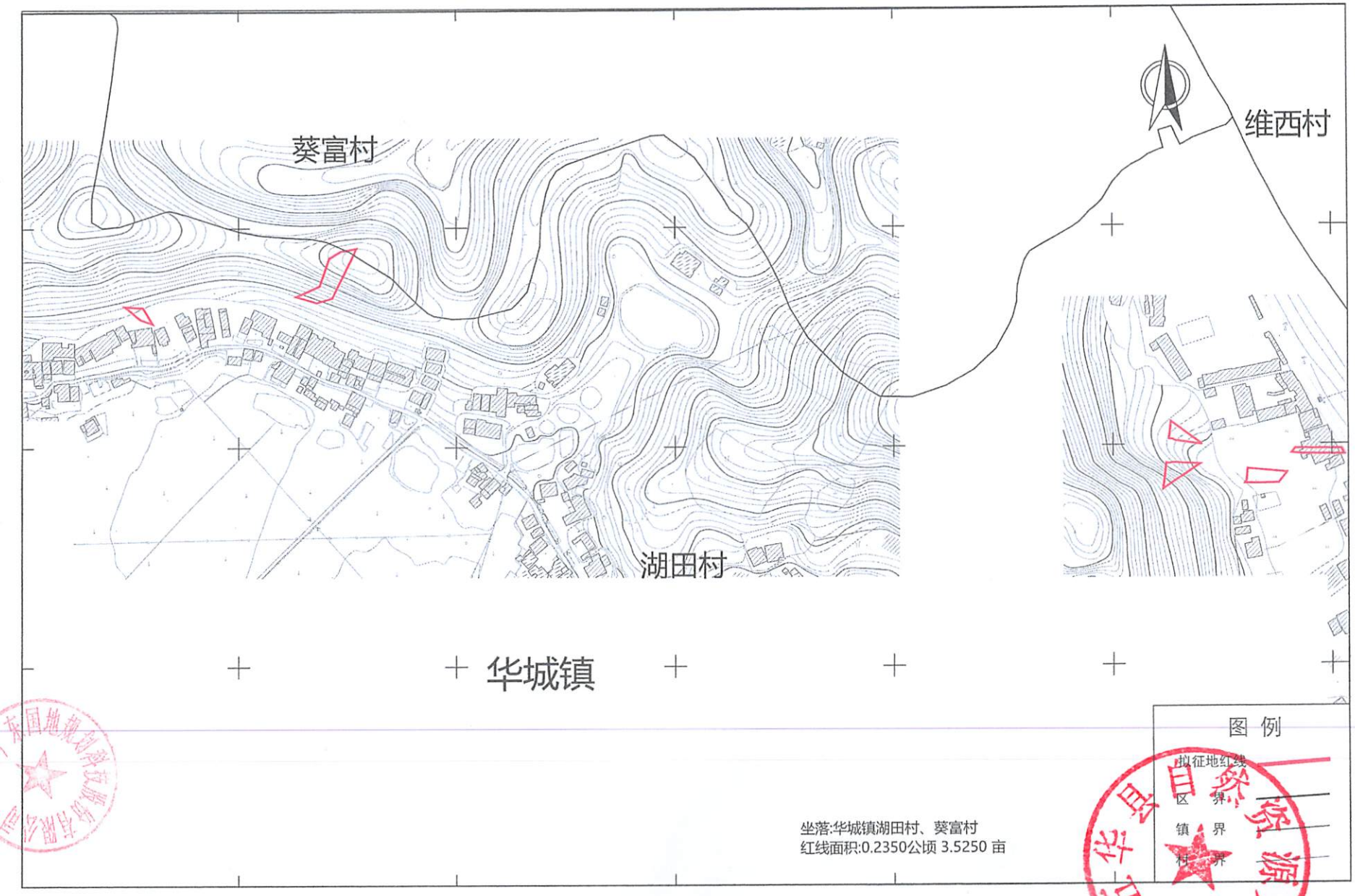

图 例

拟征地红线

区 界

镇 界

村 界

坐落:华城镇湖田村、葵富村
红线面积:0.2350公顷 3.5250 亩

广东国地规划科技股份有限公司

测绘编号:GTWHYGGT202404-12
测绘日期:2024年4月
审核日期:2024年4月

1:2000

测绘员:向勇
制图员:黄杰章
审核员:彭尧林

新建梅州至龙川铁路项目（五华段）新增用地勘测定界图(集体)

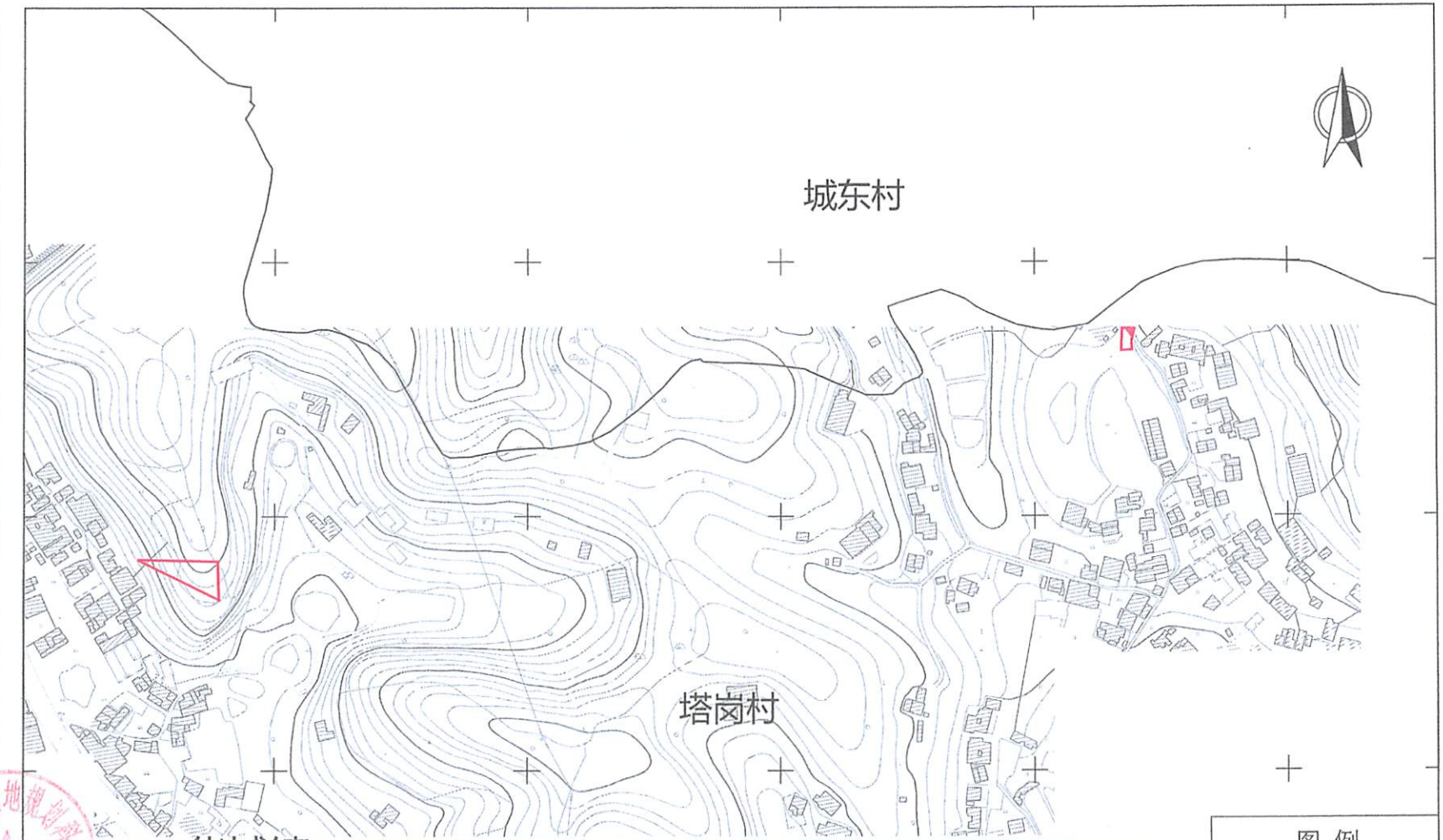

图例

拟征地红线

区界

镇界

村界

坐落:华城镇塔岗村
红线面积:0.1083公顷 1.6245 亩

广东国地规划科技股份有限公司

测绘编号:GTWHYGGT202404-13
测绘日期:2024年4月
审核日期:2024年4月

1:2000

测绘员:向勇
制图员:黄杰章
审核员:彭尧林

新建梅州至龙川铁路项目（五华段）新增用地勘测定界图(集体)

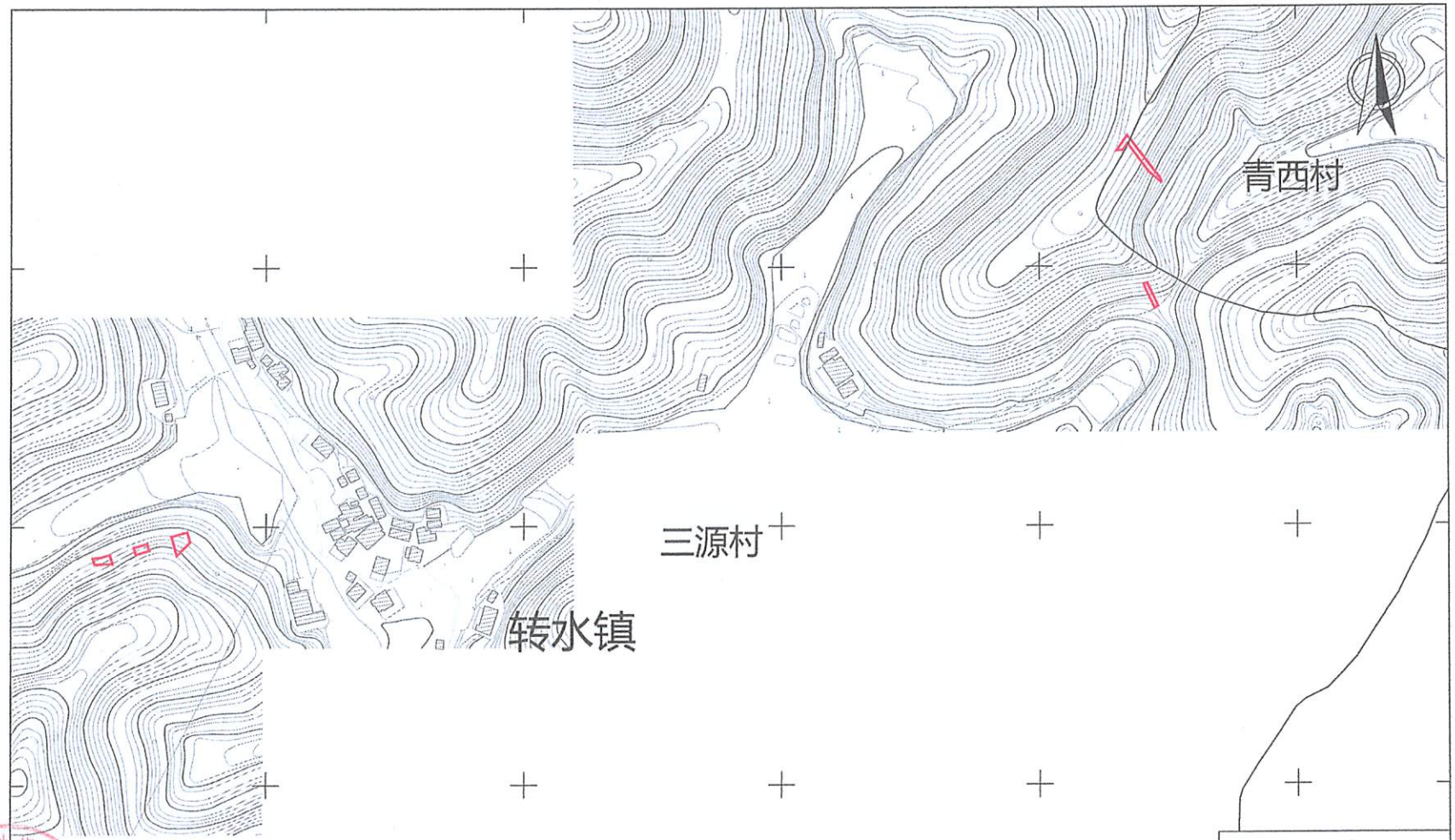

图 例

拟征地红线

区 界

乡 界

村 界

坐落:转水镇三源村、青西村
红线面积:0.0532公顷 0.798 亩

广东国地规划科技股份有限公司

测绘编号:GTWHYGGT202404-14
测绘日期:2024年4月
审核日期:2024年4月

1:2000

测绘员:[illegible]
制图员:[illegible]
审核员:[illegible]

新建梅州至龙川铁路项目（五华段）新增用地勘测定界图(集体)

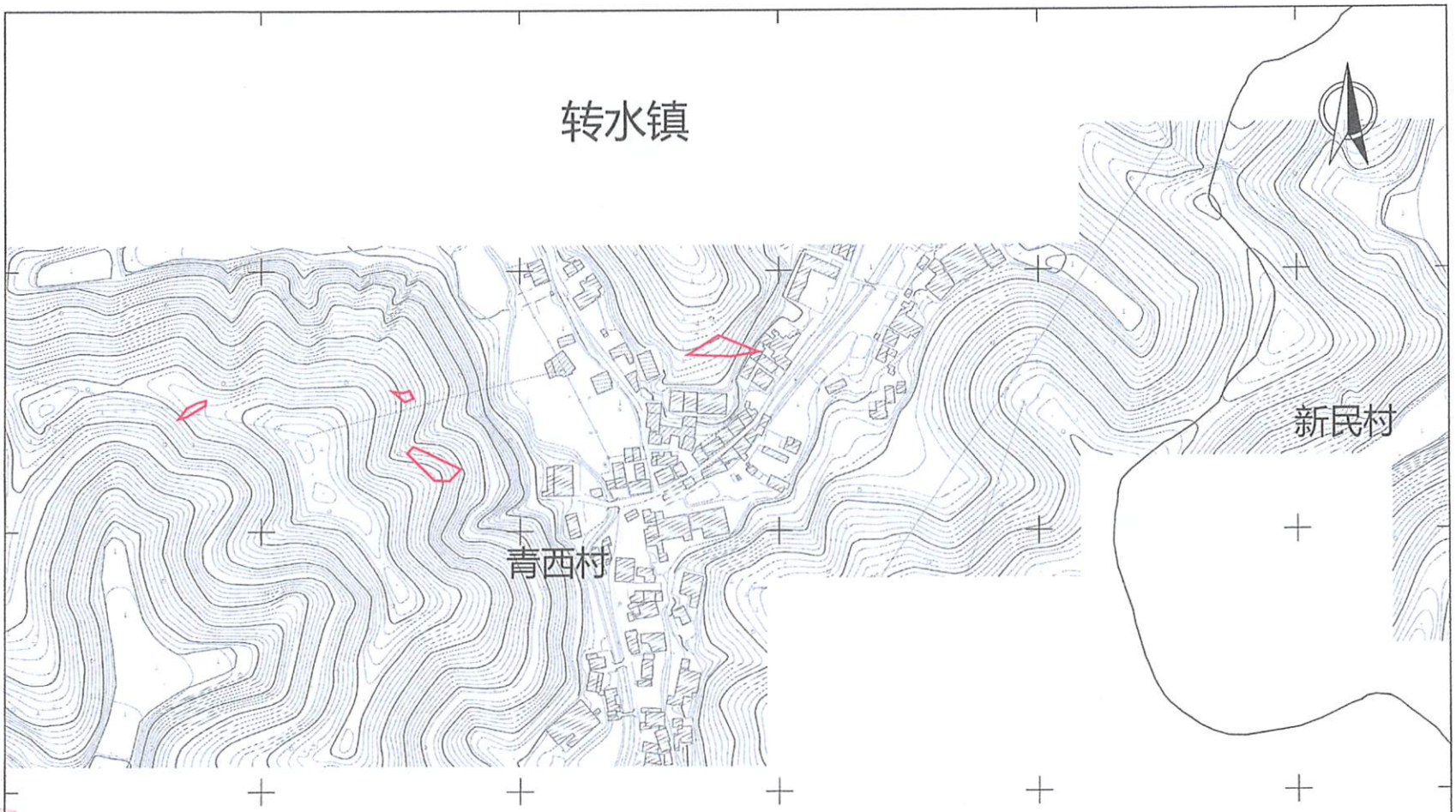

图 例

拟征地红线

区 界

镇 界

村 界

坐落:转水镇青西村

红线面积:0.1109公顷 1.6635 亩

广东国地规划科技股份有限公司

测绘编号:GTWHYGGT202404-15

测绘日期:2024年4月

审核日期:2024年4月

1:2000

测绘员:向勇

制图员:[illegible]

审核员:彭尧林

新建梅州至龙川铁路项目（五华段）新增用地勘测定界图(集体)

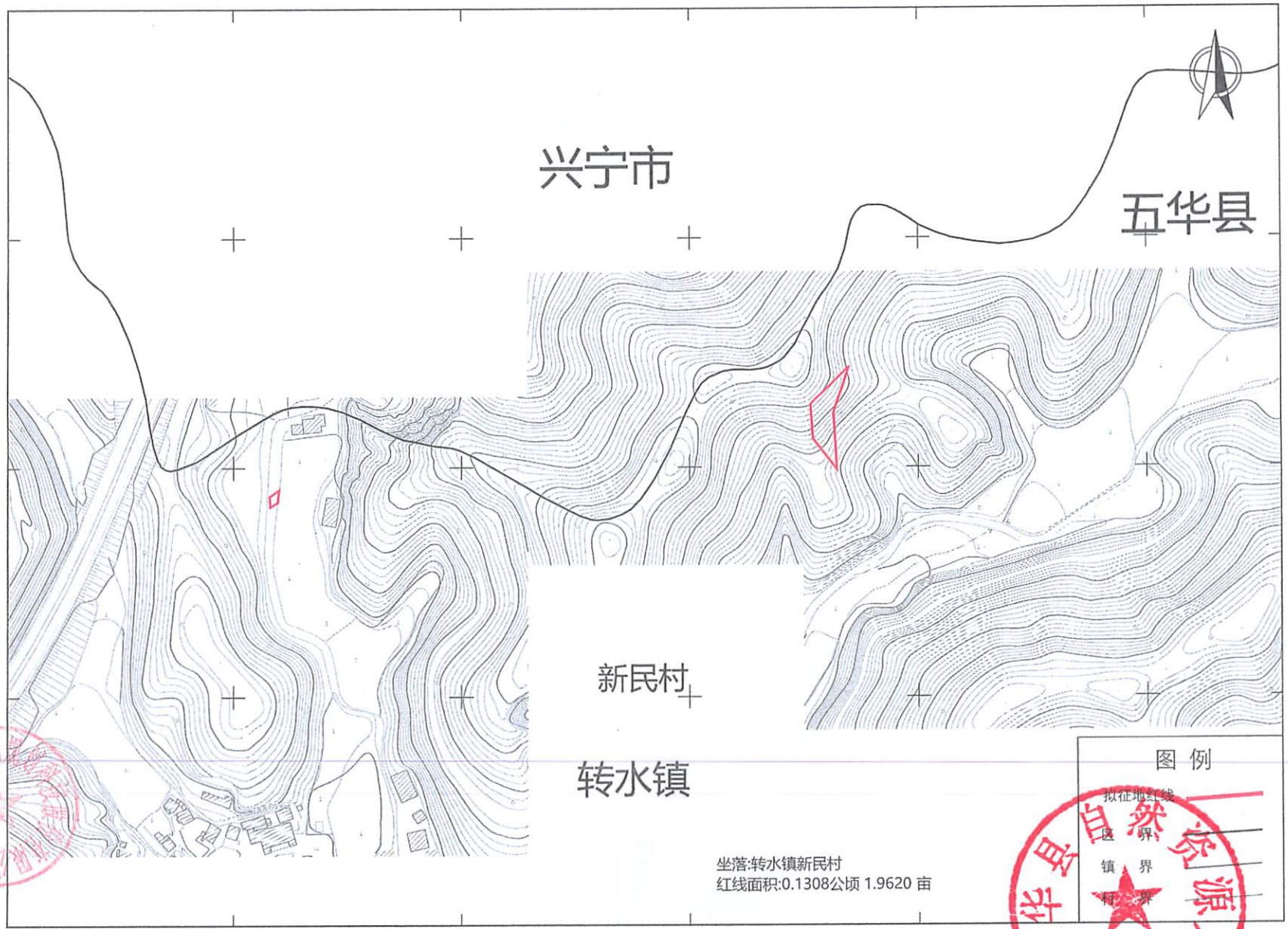

广东国地规划科技股份有限公司

测绘编号:GTWHYGGT202404-16
测绘日期:2024年4月
审核日期:2024年4月

1:2000

测绘员:向勇
制图员:黄杰章
审核员:彭尧林

新建梅州至龙川铁路项目（五华段）新增用地勘测定界图(集体)

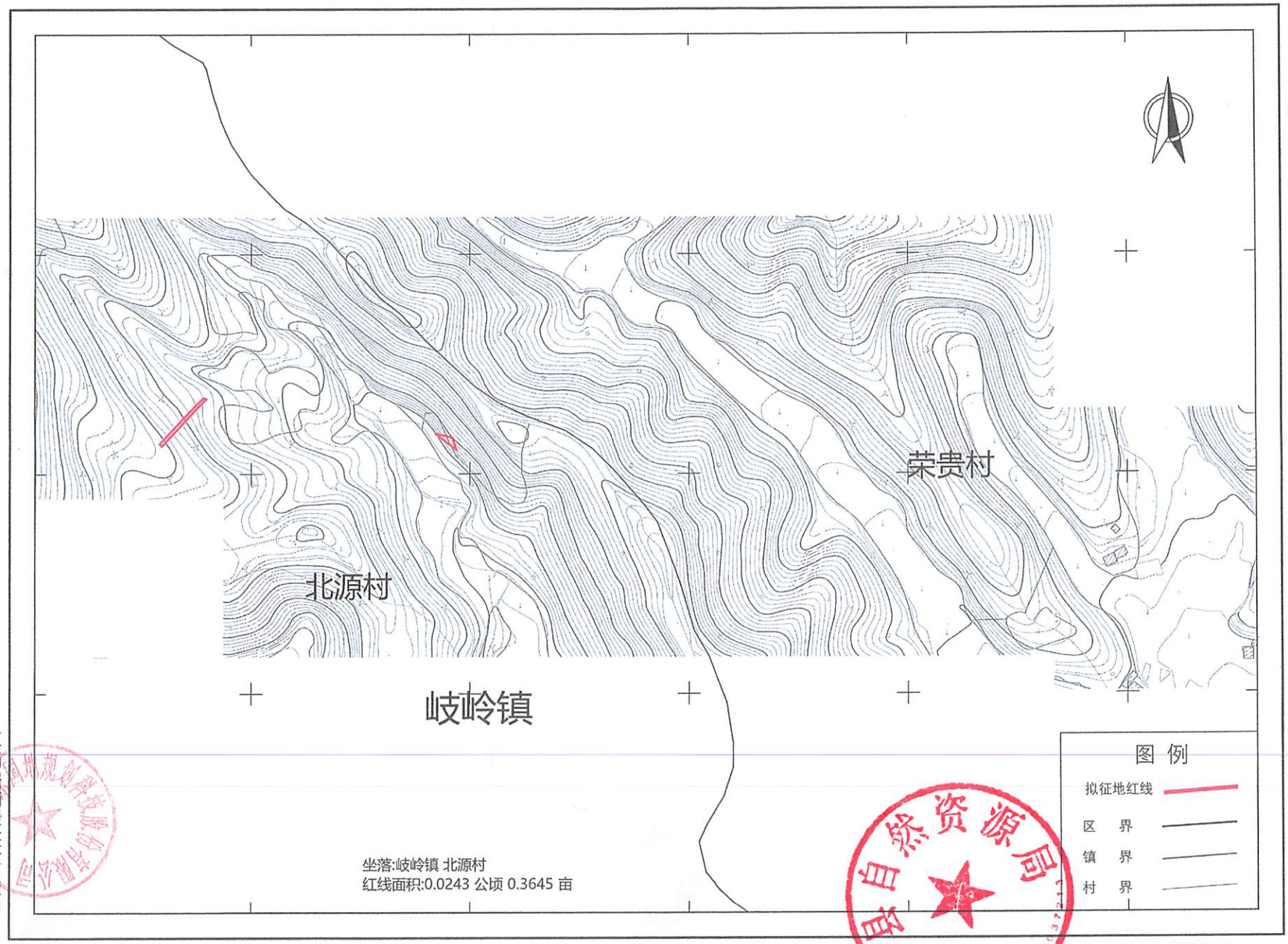

广东国地规划科技股份有限公司

测绘编号:GTWHYGGT202404-1
测绘日期:2024年4月
审核日期:2024年4月

1:2000

测绘员:向勇
制图员:黄杰章
审核员:彭尧林

新建梅州至龙川铁路项目（五华段）新增用地勘测定界图(集体)

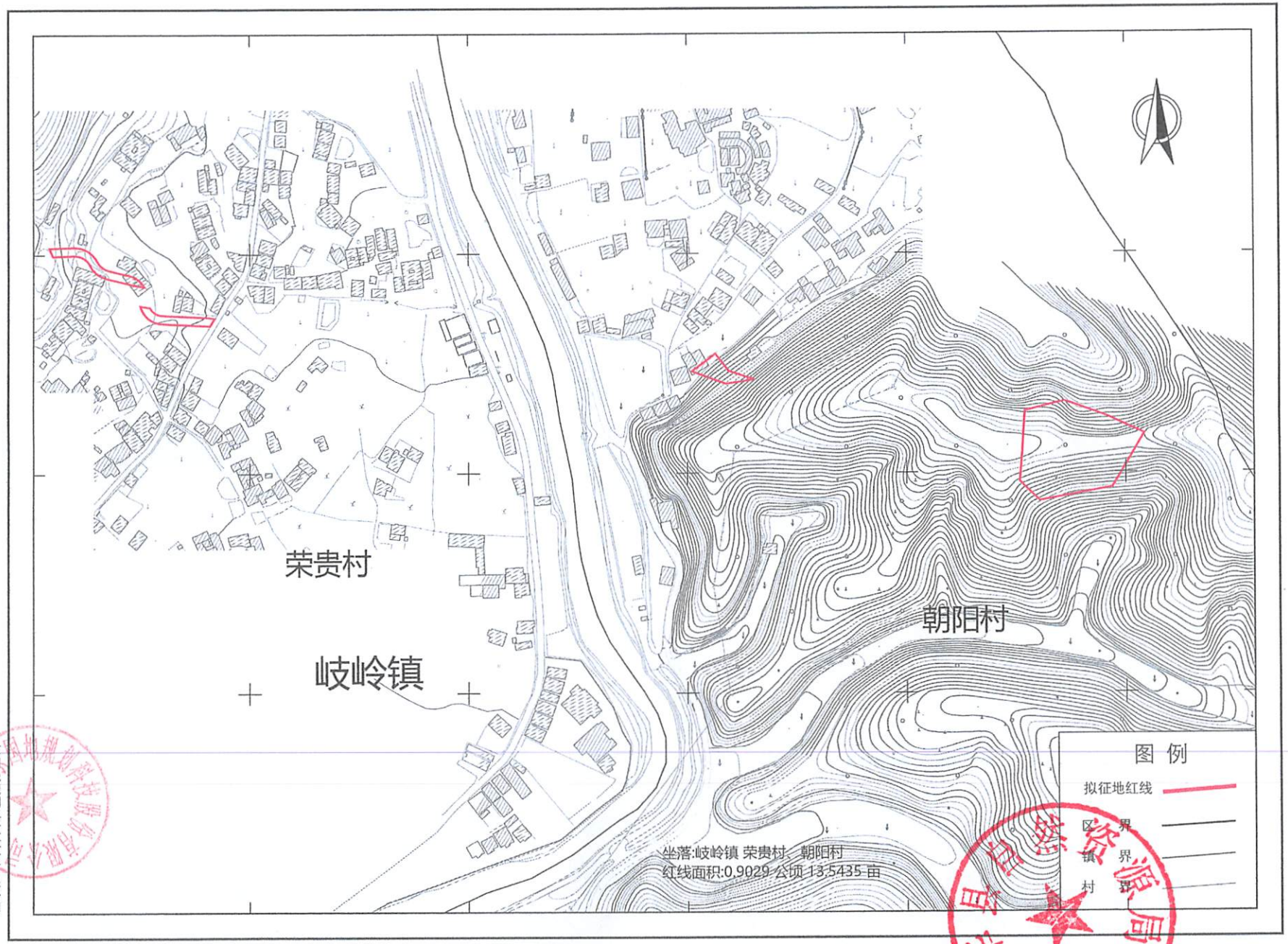

广东国地规划科技股份有限公司

测绘编号:GTWHYGGT202404-2
测绘日期:2024年4月
审核日期:2024年4月

1:2000

测绘员:向勇
制图员:黄杰章
审核员:彭尧林

新建梅州至龙川铁路项目（五华段）新增用地勘测定界图(集体)

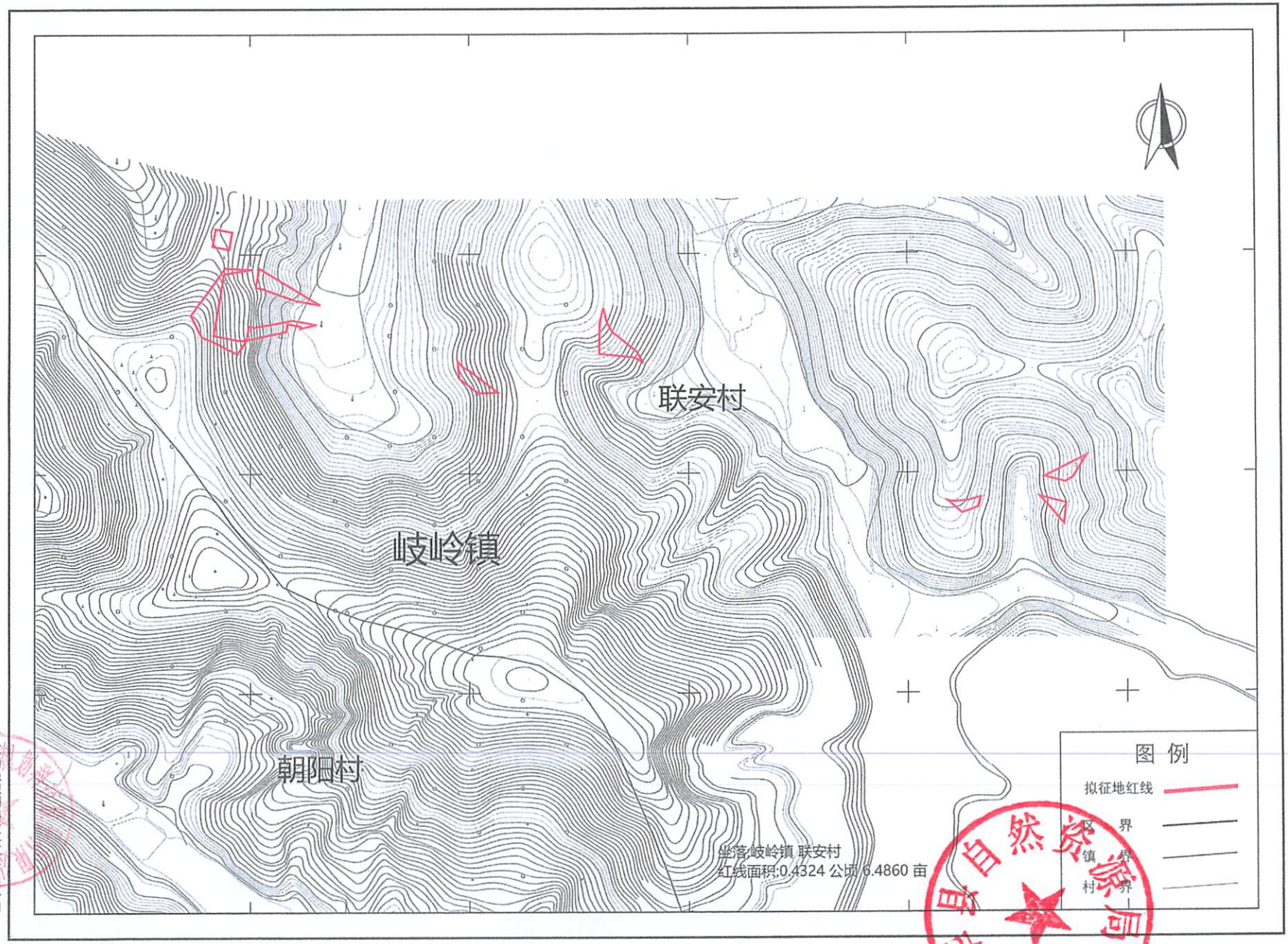

广东国地规划科技股份有限公司

测绘编号:GTWHYGGT202404-3
测绘日期:2024年4月
审核日期:2024年4月

1:2000

测绘员:向勇
制图员:黄杰章
审核员:彭尧林

新建梅州至龙川铁路项目（五华段）新增用地勘测定界图(集体)

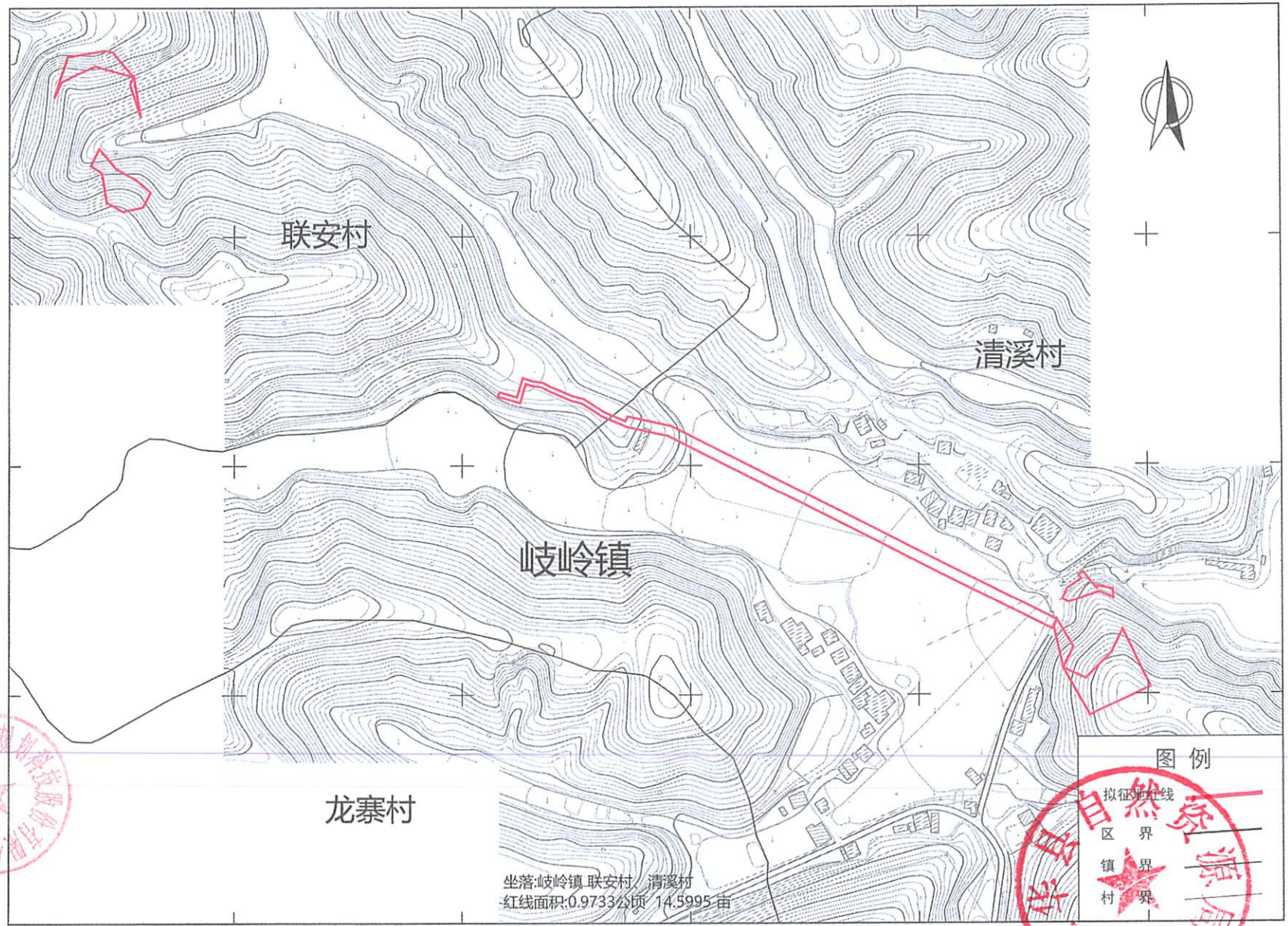

广东国地规划科技股份有限公司

测绘编号:GTWHYGGT202404-4
测绘日期:2024年4月
审核日期:2024年4月

1:2000

测绘员:向勇
制图员:黄杰章
审核员:彭尧林

新建梅州至龙川铁路项目（五华段）新增用地勘测定界图(集体)

图例

拟征地红线

区界

镇界

村界

坐落:岐岭镇清溪村
红线面积:0.0706公顷 1.0590 亩

广东国土资源测绘院
广东国地规划科技股份有限公司

测绘编号:GTWHYGGT202404-5
测绘日期:2024年4月
审核日期:2024年4月

1:2000

测绘员:向勇
制图员:黄杰章
审核员:彭尧林

新建梅州至龙川铁路项目（五华段）新增用地勘测定界图(集体)

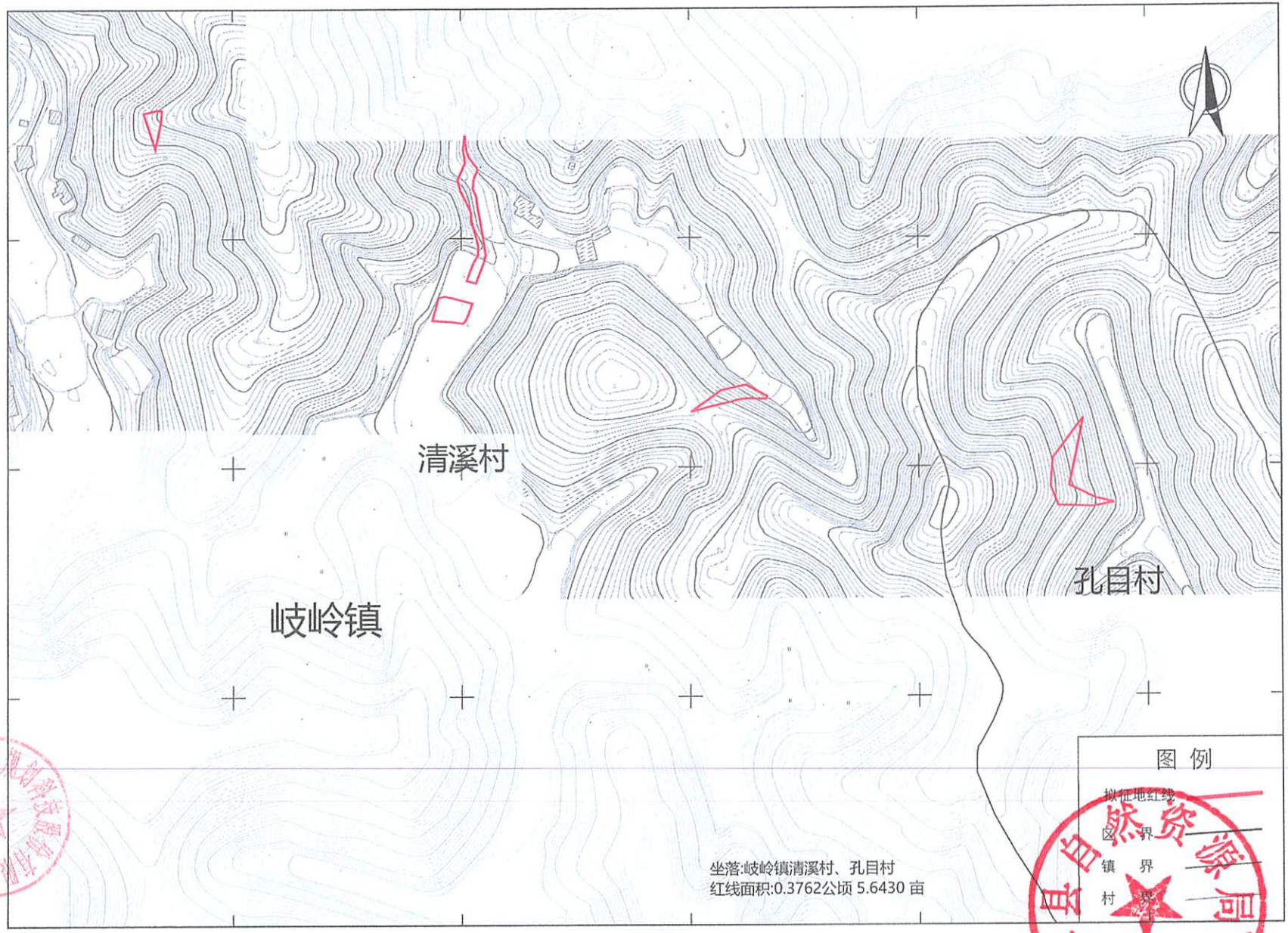

广东国地规划科技股份有限公司

测绘编号:GTWHYGGT202404-6
测绘日期:2024年4月
审核日期:2024年4月

1:2000

测绘员:何勇
制图员:黄杰章
审核员:彭尧林

新建梅州至龙川铁路项目（五华段）新增用地勘测定界图(集体)

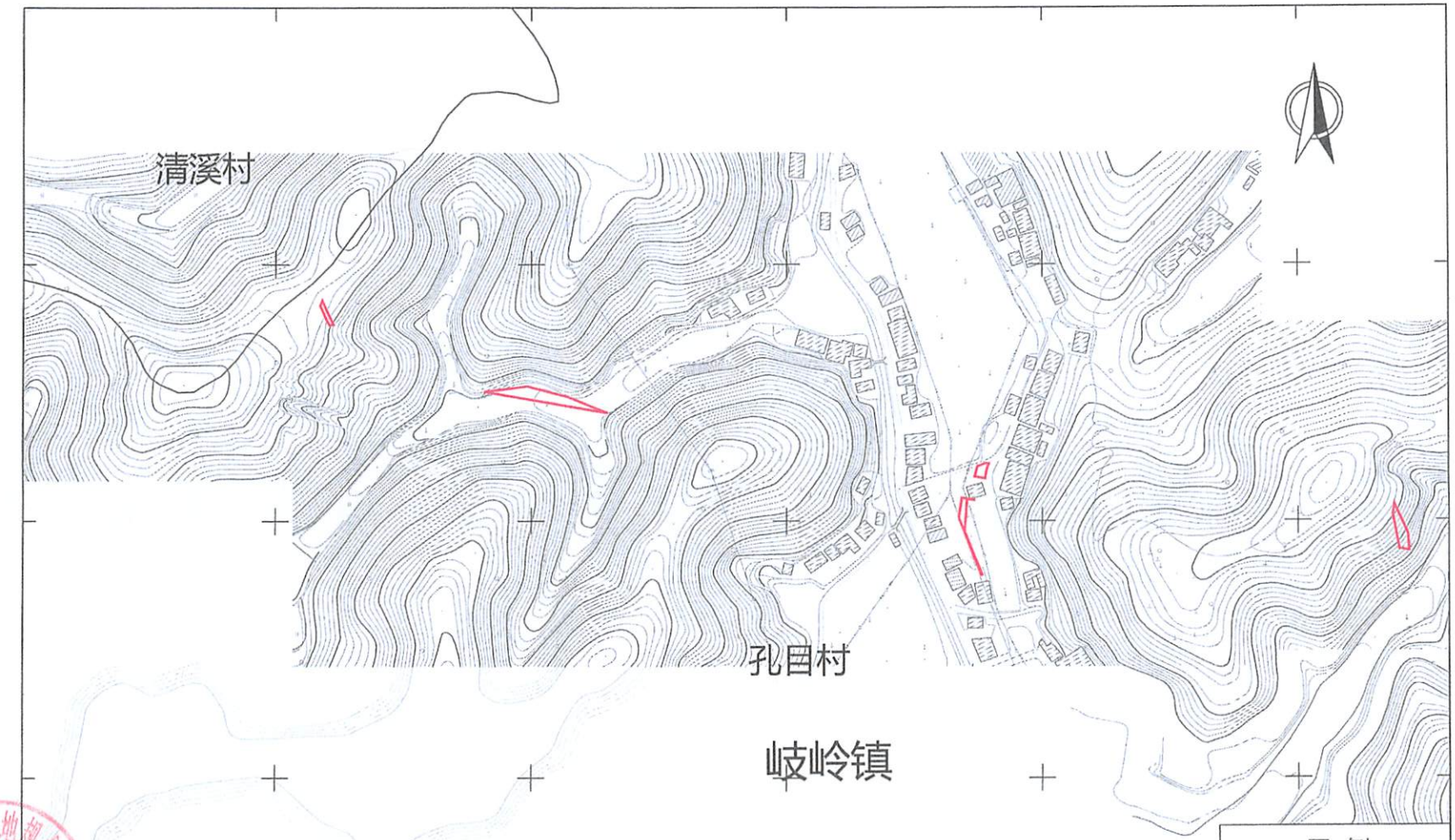

图例

拟征地红线

区界

镇界

村界

坐落:岐岭镇孔目村
红线面积:0.1039公顷 1.5585 亩

广东国地规划科技股份有限公司

测绘编号:GTWHYGGT202404-7
测绘日期:2024年4月
审核日期:2024年4月

1:2000

测绘员:向勇
制图员:黄杰章
审核员:彭尧林

新建梅州至龙川铁路项目（五华段）新增用地勘测定界图(集体)

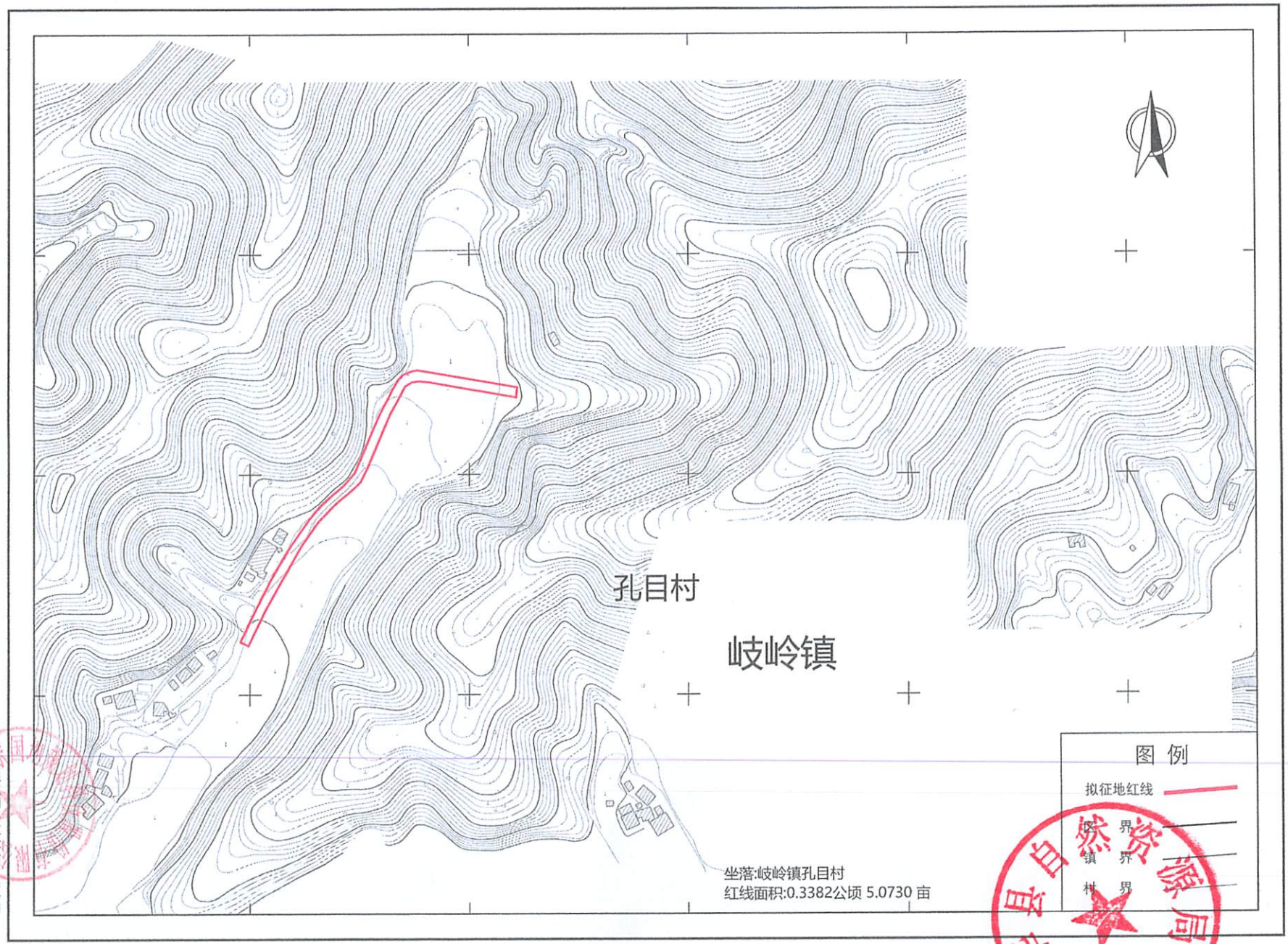

广东国地规划科技股份有限公司

测绘编号:GTWHYGGT202404-8
测绘日期:2024年4月
审核日期:2024年4月

1:2000

测绘员:何勇
制图员:黄杰章
审核员:彭尧林