五华县2024年度第十一批次城镇建设用地勘测定界图

单位：m . m²

座　落:五华县安流镇蓝田村　　用地面积:315.32平方米

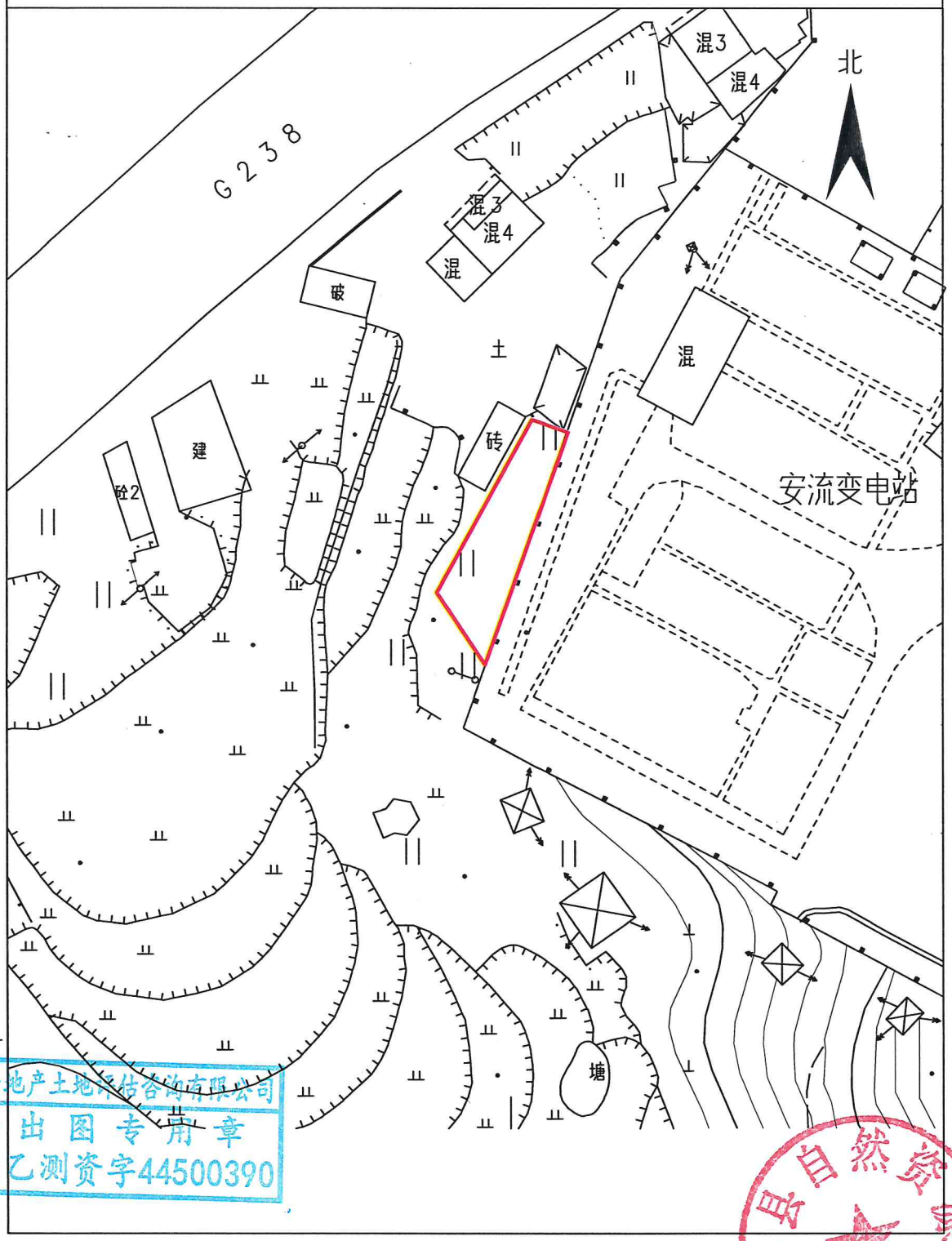

广东国创房地产土地评估咨询有限公司

广东国创房地产土地评估咨询有限公司
测绘出图专用章
证书号：乙测资字44500390

测绘编号：GT2024011-1
测绘日期：2024年04月30日
审核日期：2024年04月30日

1:1000

测量员：陈永青　周凌峰
绘图员：罗　威
审核员：廖　磊　刘晓辉

五华县2024年度第十一批次城镇建设用地勘测定界图

单位：m . m²

座　落:五华县安流镇半田村　　用地面积:3914.12平方米

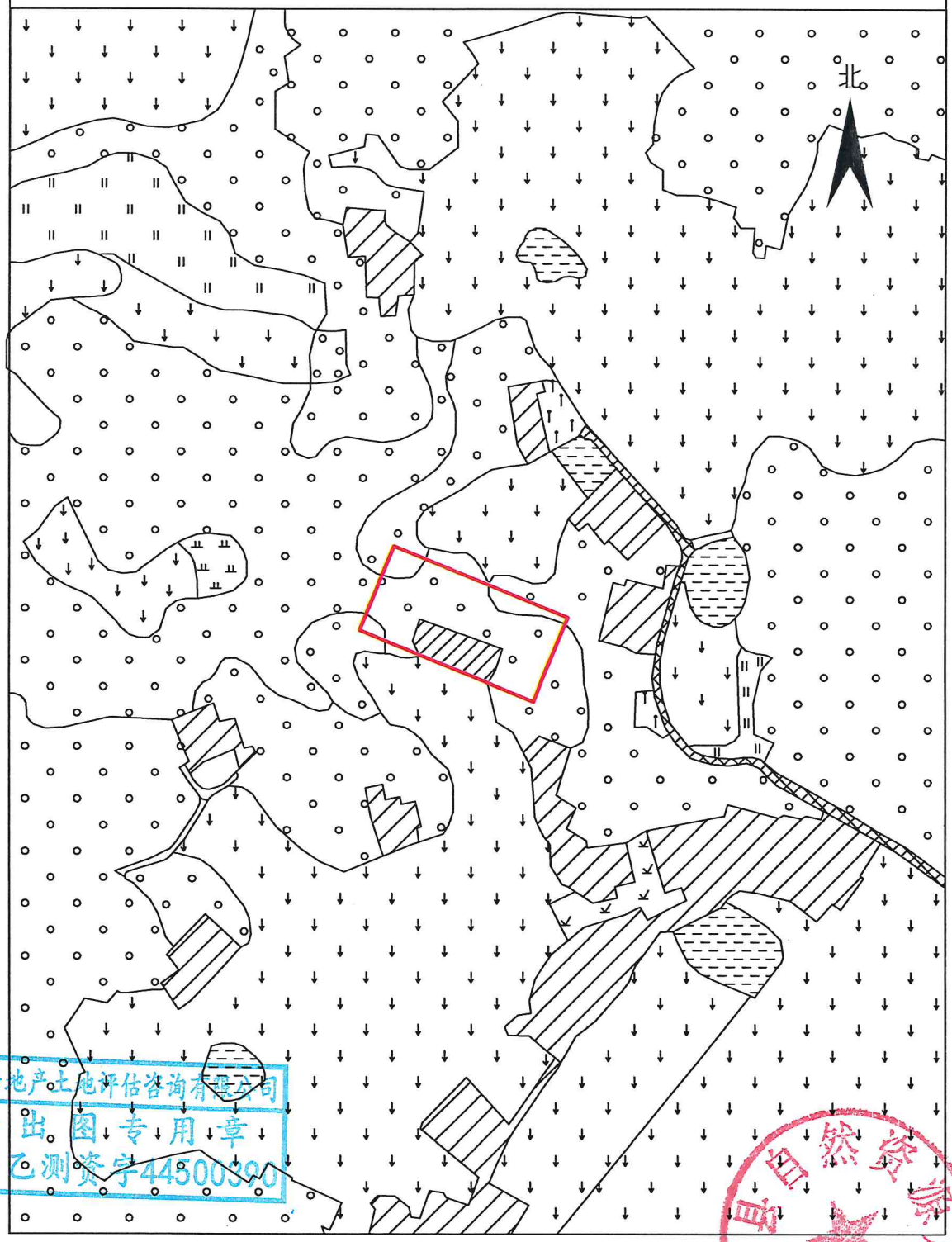

广东国创房地产土地评估咨询有限公司

广东国创房地产土地评估咨询有限公司
测绘出图专用章
证书号:乙测资字4450039

测绘编号：GT2024011-2
测绘日期：2024年04月30日
审核日期：2024年04月30日

1:3000

测量员:陈永青　何锋
绘图员:罗　威
审核员:刘晓辉　李鸿嵘

五华县2024年度第十一批次城镇建设用地勘测定界图

单位：m . ㎡

座　落:五华县水寨镇协和村　　用地面积:22936.00平方米

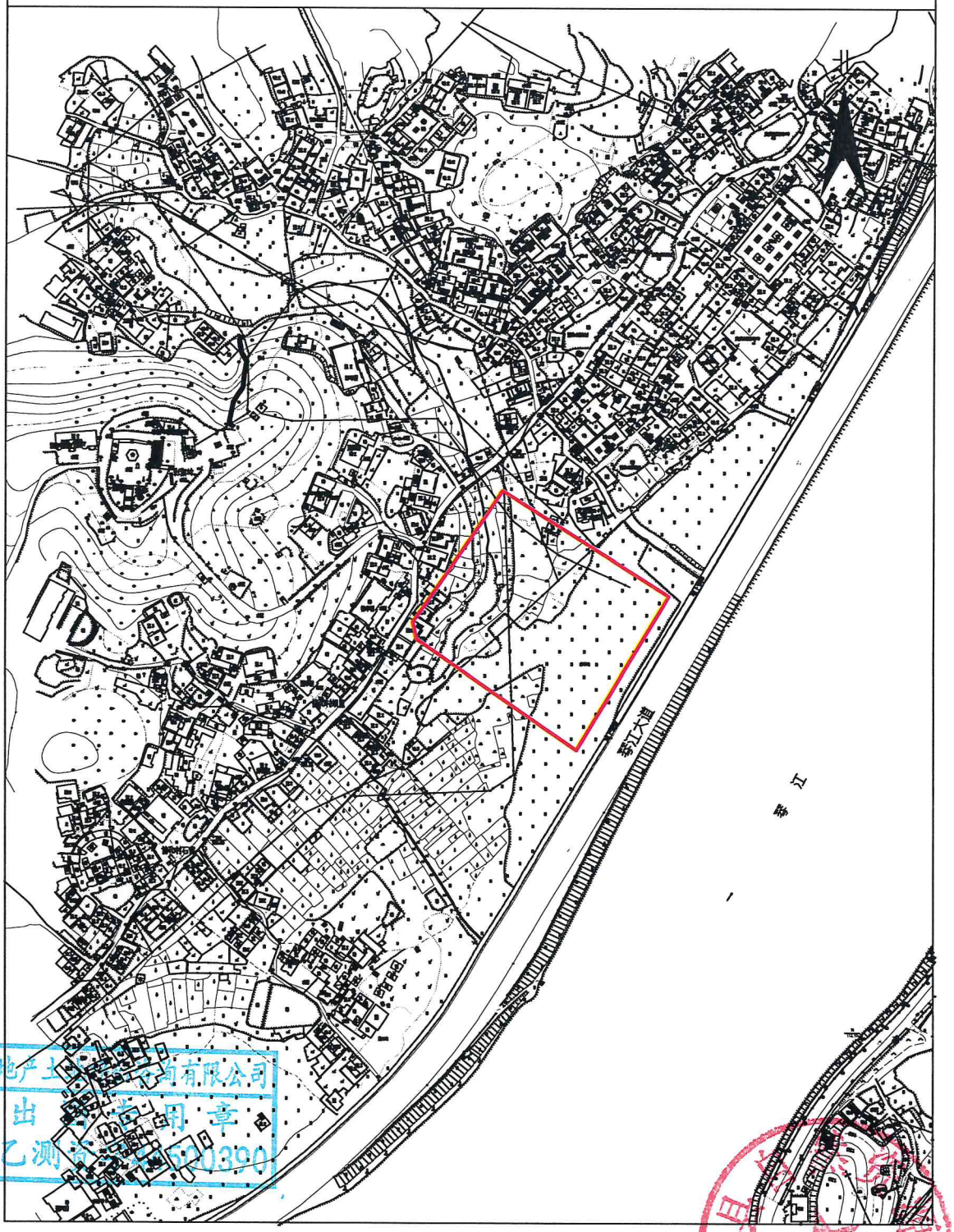

广东国创房地产土地评估咨询有限公司

广东国创房地产土地评估咨询有限公司
测绘出版专用章
证书号:乙测资[illegible]520390

测绘编号：GT2024011-3
测绘日期：2024年04月30日
审核日期：2024年04月30日

1:5000

测量员：陈永青　周凌峰
绘图员：罗　威
审核员：廖　磊　刘晓辉

五华县2024年度第十一批次城镇建设用地勘测定界图

单位：m . m²

座　落:五华县水寨镇黄井村　　用地面积:9228.00平方米

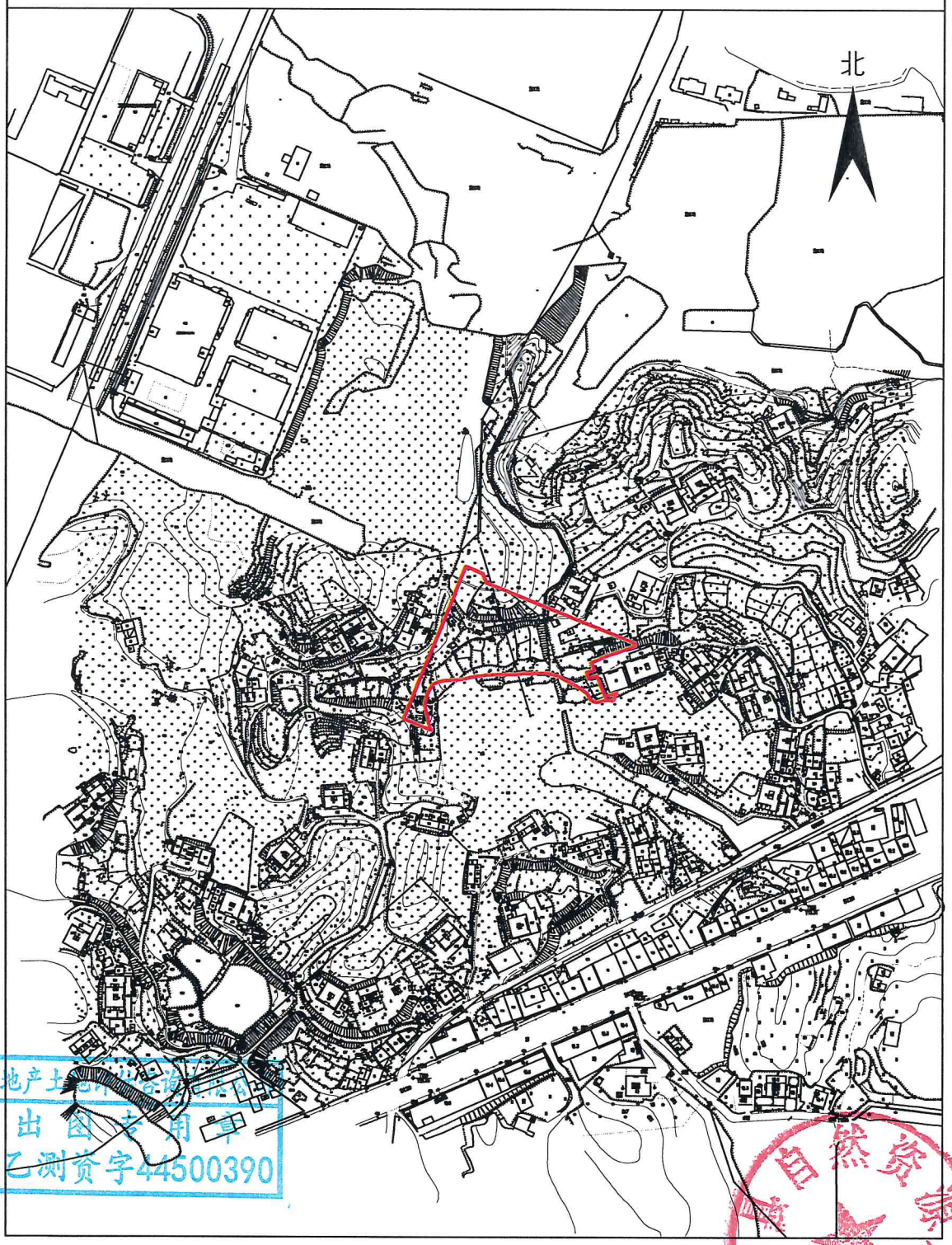

广东国创房地产土地评估咨询有限公司

广东国创房地产土地评估咨询有限公司
测绘出图专用章
证书：乙测资字44500390

测绘编号：GT2024011-4
测绘日期：2024年04月30日
审核日期：2024年04月30日

1:5000

测量员：陈永青　周凌峰
绘图员：罗　威
审核员：廖　磊　刘晓辉