

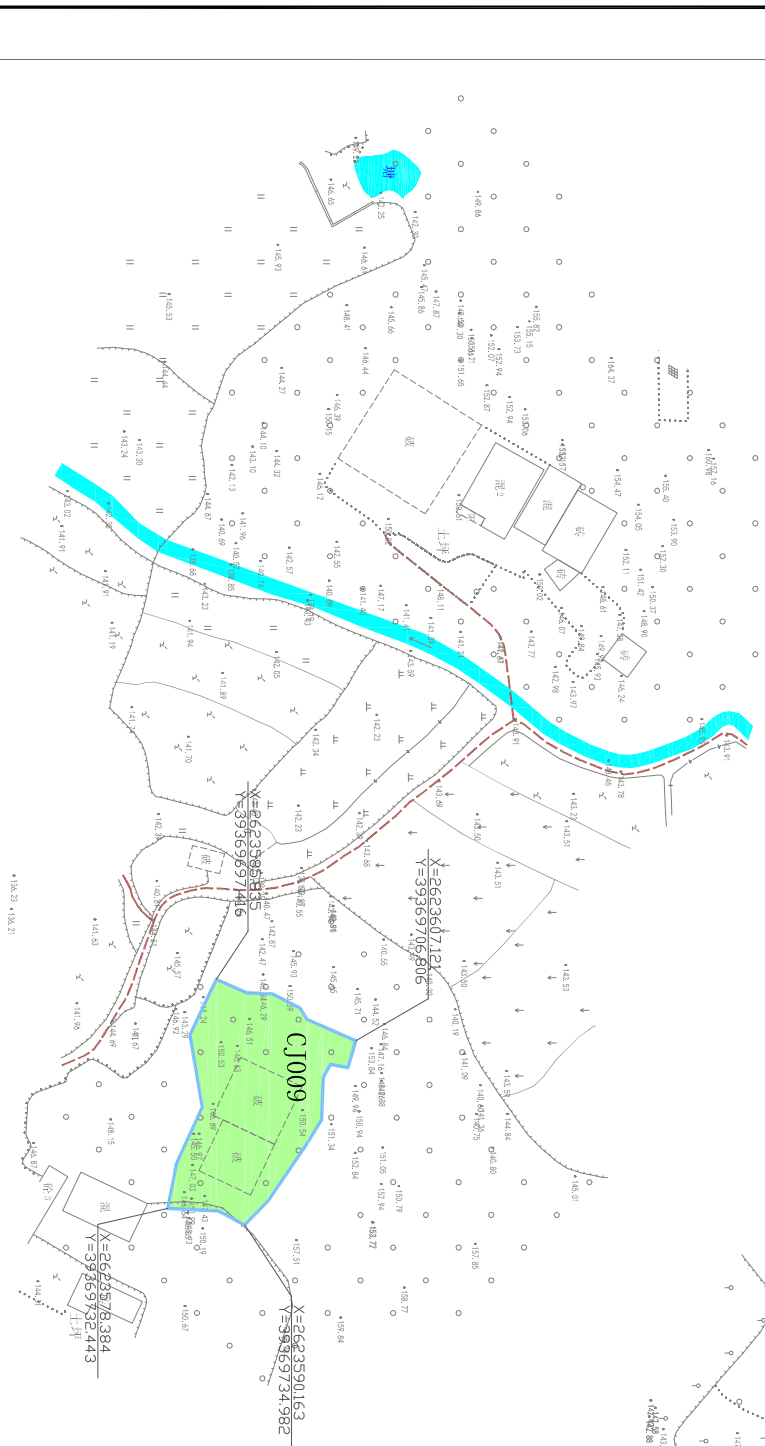
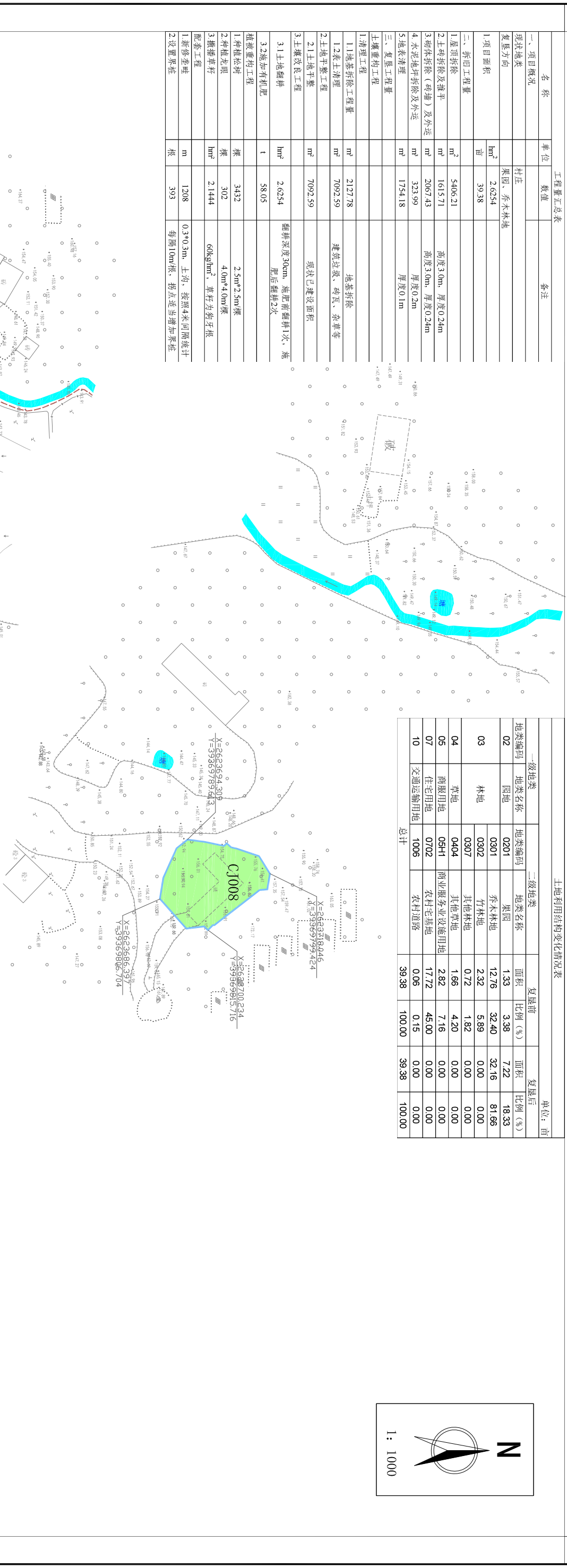
五华县城建设用地区增减挂钩安流镇一期项目区(全域土地综合整治)拆旧区复垦方案规划图







39369.99 2623.80		39369.99 2623.80	
工程汇总表			
名称	单位	数量	备注
一、项目概况			
现状地类		村庄	
复垦方向		果园、乔木林地	
1.项目面积	hm ²	2.6254	
	亩	39.38	
二、拆旧工程量			
1.屋顶拆除	m ²	5406.21	
2.土砖拆除及排平	m ³	1615.71	高度1.0m、厚度0.24m
3.砌体拆除（砖墙）及外运	m ³	2067.43	高度3.0m、厚度0.24m
4.水泥石灰拆除及外运	m ³	323.99	厚度0.2m
5.地表清理	m ³	1754.18	厚度0.1m
三、复垦工程量			
土壤重构工程			
1.清理工程			
1.1地基拆除工程量	m ³	2127.78	地基拆除
1.2表土清理	m ³	7092.59	建筑垃圾、砖瓦、杂草等
2.土地平整工程			
2.1土地平整	m ²	7092.59	现状已建设面积
3.土壤改良工程			
3.1土地翻耕	hm ²	2.6254	翻耕深度30cm，施肥所翻耕1次，施肥后翻耕2次
3.2施加有机肥	t	58.05	
植被重构工程			
1.种植松树	棵	3432	2.5m*2.5m/棵
2.种植龙眼	棵	302	4.0m*4.0m/棵
3.撒播草籽	hm ²	2.1444	60kg/hm ² ，草籽为狗牙根
配套工程			
1.新修农畦	m	1208	0.3*0.3m，土沟，按照4米间隔统计
2.设置界桩	根	393	每隔10m/根，拐点适当增加界桩

土地利用结构变化情况表						单位：亩	
一级地类		二级地类		复垦前		复垦后	
地类编码	地类名称	地类编码	地类名称	面积	比例（%）	面积	比例（%）
02	园地	0201	果园	1.33	3.38	7.22	18.33
03	林地	0301	乔木林地	12.76	32.40	32.16	81.66
		0302	竹林地	2.32	5.89	0.00	0.00
		0307	其他林地	0.72	1.82	0.00	0.00
04	草地	0404	其他草地	1.66	4.20	0.00	0.00
05	商服用地	05H1	商业服务业设施用地	2.82	7.16	0.00	0.00
07	住宅用地	0702	农村宅基地	17.72	45.00	0.00	0.00
10	交通运输用地	1006	农村道路	0.06	0.15	0.00	0.00
总计				39.38	100.00	39.38	100.00

N

1: 1000



图例			设计单位	制图日期	2025年7月
复垦林地		坑塘		广东国地科技股份有限公司	
原有道路		原有水系		图号	GHT-07
复垦区范围线		地块编号		核定	付浩
四至坐标				审查	丁晓尼
				制图	雷文欣